



















OBWIESZCZENIE O WYŁOŻENIU DO PUBLICZNEGO WGLĄDU PROJEKTU ZMIANY MIEJSCOWEGO PLANU ZAGOSPODAROWANIA PRZESTRZENNEGO CZĘŚCI DOLINY RZEKI BIAŁEJ W BIAŁYMSTOKU (ODCINEK OD ULICY ANTONIUKOWSKIEJ DO TORÓW KOLEJOWYCH)

Tytuł
Obwieszczenie o wyłożeniu do publicznego wglądu projektu zmiany miejscowego planu zagospodarowania przestrzennego części doliny rzeki Białej w Białymstoku (odcinek od ulicy Antoniukowskiej do torów kolejowych)
Kategoria Aktualności
Zag. przestrz.

-  obwieszczenie.pdf (PDF, 584 KB) 
-  projekt rysunku zmiany planu.pdf (PDF, 8,52 MB) 
-  projekt tekstu zmiany planu.pdf (PDF, 144,92 KB) 
-  plan obowiązujący .pdf (PDF, 7,11 MB) 
-  tekst prognozy.pdf (PDF, 3,94 MB) 
-  zał 1 do prognozy.pdf (PDF, 901,1 KB) 
-  zał 2 do prognozy.pdf (PDF, 795,52 KB) 
-  obwieszczenie (do odczytu).doc (DOC, 31,5 KB) 
-  rozstrzygnięcie w sprawie uwag (do odczytu) (DOC, 61,5 KB) 
-  rozstrzygnięcie w sprawie uwag.pdf (PDF, 1,69 MB) 

Metryczka

Podmiot udostępniający informacje: **Urząd Miejski w Białymstoku**

Informację wytworzył / za treść informacji odpowiada: **Dyrektor Departamentu Urbanistyki**

Opublikował: **Mirosława Grochowska**

Data wytworzenia informacji / dokumentu: **28-02-2019**

Data udostępnienia w BIP: **07-03-2019 09:14**

Data modyfikacji informacji: **18-12-2019 11:58**