





















OBWIESZCZENIE O WYŁOŻENIU DO PUBLICZNEGO WGLĄDU PROJEKTU ZMIANY MIEJSCOWEGO PLANU ZAGOSPODAROWANIA PRZESTRZENNEGO CZĘŚCI DOLINY RZEKI BIAŁEJ W BIAŁYMSTOKU (ODCINEK OD UJŚCIA RZEKI SUPRAŚL DO ULICY GEN. S. MACZKA)

Tytuł

Obwieszczenie o wyłożeniu do publicznego wglądu projektu zmiany miejscowego planu zagospodarowania przestrzennego części doliny rzeki Białej w Białymstoku (odcinek od ujścia rzeki Supraśl do ulicy gen. S. Maczka)

Kategoria Aktualności

Zag. przestrz.

-  [obwieszczenie.pdf \(PDF, 775,95 KB\)](#) 
-  [projekt rysunku zmiany planu.pdf \(PDF, 1,49 MB\)](#) 
-  [projekt tekstu zmiany planu.pdf \(PDF, 120,17 KB\)](#) 
-  [tekst_prognozy.pdf \(PDF, 2,14 MB\)](#) 
-  [załącznik_1 do prognozy .pdf \(PDF, 1,17 MB\)](#) 
-  [załącznik_2 do prognozy.pdf \(PDF, 1,74 MB\)](#) 
-  [plan obowiązujący.pdf \(PDF, 2,8 MB\)](#) 
-  [obowiązująca zmiana planu z 2008 r.pdf \(PDF, 2,72 MB\)](#) 
-  [obwieszczenie \(do odczytu\).doc \(DOC, 33,5 KB\)](#) 
-  [rozstrzygnięcie w sprawie uwag.pdf \(PDF, 2,94 MB\)](#) 

Metryczka

Podmiot udostępniający informacje: **Urząd Miejski w Białymstoku**

Informację wytworzył / za treść informacji odpowiada: **Dyrektor Departamentu Urbanistyki**

Opublikował: **Mirosława Grochowska**

Data wytworzenia informacji / dokumentu: **12-02-2019**

Data udostępnienia w BIP: **15-02-2019 11:16**

Data modyfikacji informacji: **26-11-2019 11:50**