


















OBWIESZCZENIE O PONOWNYM WYŁOŻENIU DO PUBLICZNEGO WGLĄDU PROJEKTU MIEJSCOWEGO PLANU ZAGOSPODAROWANIA PRZESTRZENNEGO CZĘŚCI OSIEDLA MICKIEWICZA W BIAŁYMSTOKU (W REJONIE ULIC ELIZY ORZESZKOWEJ I MARIII KONOPNICZKIEJ)

Tytuł

Obwieszczenie o ponownym wyłożeniu do publicznego wglądu projektu miejscowego planu zagospodarowania przestrzennego części osiedla Mickiewicza w Białymstoku (w rejonie ulic Elizy Orzeszkowej i Marii Konopnickiej)

Kategoria Aktualności

Zag. przestrz.

-  obwieszczenie (do odczytu).doc (DOC, 38,5 KB) 
-  obwieszczenie (skan).pdf (PDF, 1,01 MB) 
-  projekt tekstu planu.pdf (PDF, 561,85 KB) 
-  projekt rysunku planu.pdf (PDF, 19,69 MB) 
-  założenia projektu planu.docx (DOCX, 20,98 KB) 
-  prezentacja projektu planu.ppt (PPT, 15,82 MB)
-  Tekst_Prognozy oddziaływania na środowisko.pdf (PDF, 1,81 MB) 
-  Załącznik_1 do prognozy.pdf (PDF, 1,14 MB) 
-  Załącznik_2 do prognozy.pdf (PDF, 1,16 MB) 

Metryczka

Podmiot udostępniający informacje: **Urząd Miejski w Białymstoku**

Informację wytworzył / za treść informacji odpowiada: **Dyrektor Departamentu Urbanistyki**

Opublikował: **Mirosława Grochowska**

Data wytworzenia informacji / dokumentu: **02-07-2020**

Data udostępnienia w BIP: **03-07-2020 07:45**

Data modyfikacji informacji: **09-07-2020 12:55**