







INFORMACJA O UCHWALENIU MIEJSCOWEGO PLANU ZAGOSPODAROWANIA PRZESTRZENNEGO CZĘŚCI OSIEDLA DOJLIDY GÓRNE W BIAŁYMSTOKU (REJON UL. ŚW. JANA CHRZCICIELA I MOTYLEJ) – ETAP I ORAZ MIEJSCOWEGO PLANU ZAGOSPODAROWANIA PRZESTRZENNEGO CZĘŚCI OSIEDLA DOJLIDY GÓRNE W BIAŁYMSTOKU W REJONIE ULIC DOJLIDY GÓRNE I CYTRUSOWEJ

Tytuł
informacja o uchwaleniu miejscowego planu zagospodarowania przestrzennego części osiedla Dojlidy Górne w Białymstoku (rejon ul. Św. Jana Chrzyciela i Motylej) – etap I oraz miejscowego planu zagospodarowania przestrzennego części osiedla Dojlidy Górne w Białymstoku w rejonie ulic Dojlidy Górne i Cytrusowej
Kategoria Aktualności
Zag. przestrz.

-  [informacja o uchwaleniu mpzp \(PDF, 538,04 KB\) !\[\]\(6e027340d4263908f264926b1ad81c5e_img.jpg\)](#)
-  [podsumowanie i uzasadnienie 1 do mpzp w rejonie ul. Św. Jana Chrzyciela i Motylej \(PDF, 1,76 MB\) !\[\]\(93cdf5b84f2bfec404f7441e84b6ba5c_img.jpg\)](#)
-  [podsumowanie i uzasadnienie 2 w rejonie ulic Dojlidy Górne i Cytrusowej \(PDF, 991,94 KB\) !\[\]\(eae2be0f6c865f0a2febc97c99fc2475_img.jpg\)](#)
-  [informacja o uchwaleniu mpzp \(do odczytu\).doc \(DOC, 39,5 KB\) !\[\]\(b5401e964162c76526213b8e70b40c2e_img.jpg\)](#)
-  [Podsumowanie i uzasadnienie 2 w rejonie ulic Dojlidy Górne i Cytrusowej \(do odczytu\) \(DOC, 84 KB\) !\[\]\(40e8be9c7fbc03824b9e3a0db89df497_img.jpg\)](#)
-  [Podsumowanie i uzasadnienie 1 do mpzp w rejonie ul.Św. Jana Chrzyciela i Motylej \(do odczytu\) \(DOC, 87 KB\) !\[\]\(6fb00ad0732ae3dfa896698634b50717_img.jpg\)](#)

Metryczka

Podmiot udostępniający informacje: **Urząd Miejski w Białymstoku**

Informację wytworzył / za treść informacji odpowiada: **Dyrektor Departamentu Urbanistyki**

Opublikował: **Mirosława Grochowska**

Data wytworzenia informacji / dokumentu: **10-01-2019**

Data udostępnienia w BIP: **14-01-2019 11:29**

Data modyfikacji informacji: **03-12-2019 11:29**