



Sprawozdanie

z realizacji
konsultacji społecznych
dotyczących
Budżetu Obywatelskiego
w Białymstoku na 2026 rok



Budżet Obywatelski to szczególna forma konsultacji społecznych, podczas których mieszkańcy decydują o przeznaczeniu części budżetu miasta: diagnozują potrzeby, zgłaszają pomysły, a następnie oddają na nie swoje głosy. Zwycięskie projekty realizuje Miasto.

Podstawa prawna konsultacji

Konsultacje społeczne w sprawie Budżetu Obywatelskiego 2026 zostały przeprowadzone na podstawie:

- Ustawy z dnia 8 marca 1990 r. o samorządzie gminnym (Dz. U. z 2025 r. poz. 1153 i zm. 1436);
- Uchwały Nr VII/108/24 Rady Miasta Białystok z dnia 21 października 2024 r. w sprawie konsultacji społecznych z mieszkańcami Miasta Białegostoku dotyczących budżetu obywatelskiego (Dz. Urz. Woj. Podl. z 2024 r. poz. 4705), zwanej dalej uchwałą;
- Zarządzenia Nr 204/25 Prezydenta Miasta Białegostoku z dnia 12 marca 2025 r. w sprawie szczegółowych warunków budżetu obywatelskiego w Białymstoku na 2026 rok;
- Zarządzenia Nr 306/24 Prezydenta Miasta Białegostoku z dnia 14 kwietnia 2025 roku w sprawie określenia wzoru karty analizy projektu zgłoszonego do Budżetu Obywatelskiego 2026;
- Zarządzenia Nr 398/25 Prezydenta Miasta Białegostoku z dnia 27 maja 2025 roku w sprawie powołania i określenia regulaminu prac Zespołu ds. Budżetu Obywatelskiego w Białymstoku;
- Zarządzenia Nr 727/25 Prezydenta Miasta Białegostoku z dnia 13 sierpnia 2025 r. w sprawie zasad przeprowadzania głosowania na projekty Budżetu Obywatelskiego w Białymstoku na 2026 rok;
- Zarządzenia Nr 877/25 Prezydenta Miasta Białegostoku z dnia 9 października 2025 r. w sprawie powołania i określenia trybu pracy Komisji Skrutacyjnej ds. ustalenia wyników głosowania Budżetu Obywatelskiego 2026.

Nowe zasady

Uchwała wprowadziła zmiany zasad budżetu obywatelskiego, które były zgłaszane przez mieszkańców Białegostoku, a także rekomendowane przez Zespół ds. Budżetu Obywatelskiego:

- 1) wydzielono odrębną pulę środków dedykowaną projektom zlokalizowanym na terenie jednostek oświatowych.
- 2) wprowadzono ograniczenia dla tzw. projektów szkolnych:
 - 3-letnia karencja – jednostki oświatowe, na terenie których w jednej z 3 ostatnich edycji Budżetu Obywatelskiego został wybrany do realizacji projekt „twardy”, nie mogą być wskazywane w formularzu zgłoszeniowym jako lokalizacja realizacji projektu,
 - limitowana liczba projektów na terenie danej jednostki oświatowej w jednej edycji – do realizacji może zostać zakwalifikowany maksymalnie jeden projekt „twardy”

Ponadto, na etapie głosowania wdrożona została nowa platforma elektroniczna dedykowana obsłudze procesu Budżetu Obywatelskiego: bo.bialystok.pl.

Kategorie projektów i kwoty

**Kwota przeznaczona na realizację projektów Budżetu Obywatelskiego 2026
wynosiła 15 mln zł.**

Środki przeznaczone na projekty Budżetu Obywatelskiego 2026 podzielone były na trzy pule obejmujące:

- 1) całość Miasta Białegostoku – na którą przeznaczono 8 mln zł;
- 2) części Miasta Białegostoku z wyłączeniem terenów zlokalizowanych na obszarze jednostek oświatowych – na które przeznaczono 4 mln zł;
- 3) części Miasta Białegostoku zlokalizowane na terenie jednostek oświatowych – na które przeznaczono 3 mln zł.

Projekty mogły mieć charakter „twardy” (przedsięwzięcie inwestycyjne o cechach materialnych, takie jak modernizacja, adaptacja, budowa dróg, ścieżek rowerowych, obiektów lub zakup wyposażenia) lub „miękki” (projekt o charakterze nieinwestycyjnym, taki jak wydarzenie, spotkanie, szkolenie, działanie integracyjne, społeczne, kulturalne, edukacyjne, sportowe lub rekreacyjne).

Szacunkowa wartość pojedynczego projektu obejmującego całość Miasta Białegostoku nie mogła przekroczyć kwoty:

- 1) 3 000 000 zł – w przypadku projektów „twardych”,
- 2) 100 000 zł – przypadku projektów „miękkich”.

Szacunkowa wartość pojedynczego projektu obejmującego części Miasta Białegostoku z wyłączeniem terenów zlokalizowanych na obszarze jednostek oświatowych nie mogła przekroczyć kwoty:

- 1) 1 500 000 zł – w przypadku projektów „twardych”;
- 2) 100 000 zł – w przypadku projektów „miękkich”.

Szacunkowa wartość pojedynczego projektu obejmującego części Miasta Białegostoku zlokalizowane na terenie jednostek oświatowych nie mogła przekroczyć kwoty:

- 1) 1 500 000 zł – w przypadku projektów „twardych”;
- 2) 100 000 zł – w przypadku projektów „miękkich”.

Harmonogram Budżetu Obywatelskiego 2026

od 17 marca – 14 kwietnia 2025 r. – zgłaszanie projektów,

20 sierpnia 2025 r. – ogłoszenie listy projektów zakwalifikowanych do głosowania mieszkańców,

od 24 września do 7 października 2025 r. – głosowanie mieszkańców Białegostoku,

27 października 2025 r. – ogłoszenie wyników głosowania.

W trakcie realizacji poszczególnych etapów Budżetu Obywatelskiego 2026 wdrażano działania informacyjno-promocyjne:

- produkcja i emisja spotów informacyjnych dotyczących zgłaszania projektów w radiu lokalnym i autobusach białostockiej komunikacji miejskiej,
- audycje słowne na żywo w formule wywiadu w radiu lokalnym,
- montaż banerów informacyjnych na ogrodzeniach szkół i przedszkoli,
- dystrybucja gadżetów promocyjnych podczas etapu zgłaszania projektów,
- informacja na stronie www.cas.bialystok.pl, www.bialystok.pl, www.bo.bialystok.pl oraz na portalu społecznościowym,

- montaż plakatów w autobusach białostockiej komunikacji miejskiej, „zielonych przystankach”, białostockich filiach Książnicy Podlaskiej oraz sklepach PSS Społem,
- utworzenie materiałów pomocniczych dla Projektodawców,
- szkolenie z pisania projektów dla młodzieży uczestniczącej w Szkole Młodych Liderów,
- organizacja konferencji prasowych,
- organizacja IX Białostockiego Festynu Obywatelskiego 14 września 2025 r.



Zdjęcie 1. Plakaty informujące o Budżecie Obywatelskim 2026 były montowane m.in. na „zielonych przystankach”.





Zdjęcia 2, 3, 4, 5. IX Białostocki Festyn Obywatelski odbył się 14 września 2025 r. na Placu przed Teatrem Dramatycznym.

Zespół ds. Budżetu Obywatelskiego w Białymstoku

Na podstawie Zarządzenia Nr 398/25 Prezydenta Miasta Białegostoku z dnia 27 maja 2025 roku w sprawie powołania i określenia regulaminu prac Zespołu ds. Budżetu Obywatelskiego w Białymstoku został utworzony Zespół ds. Budżetu Obywatelskiego w Białymstoku, w którego skład weszło:

4 przedstawicieli Prezydenta Miasta Białegostoku:

- Rafał Rudnicki – Zastępca Prezydenta Miasta Białegostoku – Przewodniczący Zespołu,
- Urszula Przystupa – Dyrektor Centrum Aktywności Społecznej,
- Marzena Dorota Pul – Dyrektor Departamentu Inwestycji,
- Marzenna Dubowska – Dyrektor Zarządu Dróg Miejskich;

1 przedstawiciel organizacji pozarządowych oraz podmiotów wymienionych w art. 3 ust. 3 ustawy z dnia 24 kwietnia 2003 r. o działalności pożytku publicznego i o wolontariacie:

- Wioletta Kuć;

1 przedstawiciel mieszkańców Białegostoku:

- Wioletta Ratajczak-Wrona;

1 przedstawiciel Rady Miasta Białystok:

- Katarzyna Kisielewska-Martyniuk.

Do zadań Zespołu należało:

- weryfikacja ostateczna projektów zgłoszonych do Budżetu Obywatelskiego w Białymstoku przy pomocy karty analizy projektu, zgodnie z zasadami Budżetu Obywatelskiego;
- przedstawienie do akceptacji Prezydentowi Miasta Białegostoku wyników oceny poszczególnych projektów wraz z rekomendacją do umieszczenia projektu na liście do głosowania lub odrzucenia projektu z podaniem uzasadnienia;
- przeprowadzenie losowania numerów ID projektów zakwalifikowanych do głosowania;
- przeprowadzenie losowania w przypadku uzyskania przez dwa lub więcej projektów takiej samej liczby głosów celem ustalenia kolejności na liście wyników;
- przedstawienie Prezydentowi Miasta Białegostoku rekomendacji dotyczących kolejnych edycji budżetu obywatelskiego w Białymstoku.



Zdjęcie 6. Posiedzenie Zespołu ds. Budżetu Obywatelskiego w Białymstoku.

Zespół obradował na posiedzeniach prowadzonych przez Przewodniczącego. Rozstrzygnięcia podejmowano w głosowaniu jawnym, zwykłą większością głosów, w obecności co najmniej połowy składu. Protokoły z posiedzeń Zespołu opublikowane zostały na stronie www.cas.bialystok.pl.

W okresie funkcjonowania Zespołu odbyło się 5 posiedzeń. Obsługę organizacyjną spotkań Zespołu zapewniało Centrum Aktywności Społecznej Urzędu Miejskiego w Białymstoku.

Zgłaszanie propozycji projektów

Zgodnie z uchwałą każdemu mieszkańcowi przysługiwała możliwość zgłoszenia dowolnej liczby projektów. Propozycje projektów składane były na dedykowanym formularzu i musiały zawierać pisemne poparcie 2 mieszkańców Białegostoku. Projekty mogły być zgłaszane również przez osoby małoletnie, wówczas należało dołączyć zgodę rodzica/opiekuna prawnego.

Mieszkańcy Białegostoku zgłosili 138 propozycji projektów:

- ✓ 75 projektów obejmujących całe miasto,
- ✓ 35 projektów obejmujących części Miasta Białegostoku z wyłączeniem terenów zlokalizowanych na obszarze jednostek oświatowych,
- ✓ 28 projektów obejmujących części Miasta Białegostoku zlokalizowane na terenie jednostek oświatowych

Wykaz projektów zgłoszonych w ramach Budżetu Obywatelskiego 2026 stanowi Załącznik Nr 1 do sprawozdania .

Tabela 1. Termin składania projektów przez mieszkańców Białegostoku.

zgłoszenia	ostatnie 3 dni (12-14 kwietnia)	14 IV - ostatni dzień
ogólnomiejskie	62	62
osiedlowe	23	21
szkolne	21	14
w sumie	106	97

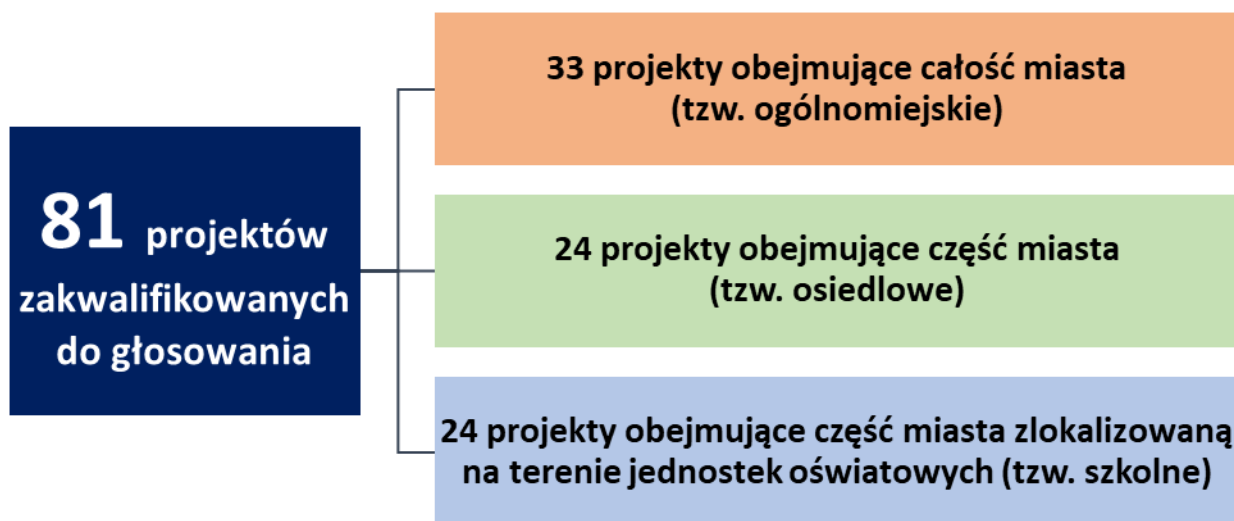
Weryfikacja zgłoszonych projektów

Ocena projektów zgłoszonych przez mieszkańców do Budżetu Obywatelskiego 2026 obejmowała weryfikację ogólną, szczegółową i ostateczną. Weryfikację ogólną i szczegółową przeprowadzały jednostki organizacyjne Urzędu Miejskiego w Białymstoku oraz miejskie jednostki organizacyjne. Zespół ds. Budżetu Obywatelskiego dokonywał weryfikacji ostatecznej.

Na etapie weryfikacji ogólnej, pod względem formalnym pozytywnie zweryfikowano 126 zgłoszonych projektów.

W wyniku dokonanej weryfikacji ogólnej, szczegółowej i ostatecznej do głosowania zakwalifikowanych zostało 81 projektów, w tym: 33 „ogólnomiejskie”, 24 „osiedlowe” i 24 „szkolne”.

Negatywnie zweryfikowano 45 projektów, 4 projekty nie spełniły warunków formalnych, 5 projektów zostało dołączonych do innych projektów, 1 projekt złożono podwójnie, 2 projekty zostały wycofane.



Rysunek 1. W wyniku dokonanej weryfikacji ogólnej, szczegółowej i ostatecznej do głosowania zakwalifikowanych zostało 81 projektów, w tym: 33 „ogólnomiejskie”, 24 „osiedlowe” i 24 „szkolne”.

Lista projektów zakwalifikowanych do głosowania i negatywnie zweryfikowanych została podana do publicznej wiadomości 20 sierpnia 2025 r. podczas konferencji prasowej Prezydenta Miasta Białegostoku. Informację zamieszczono również na tablicy informacyjnej Urzędu Miejskiego oraz na stronie internetowej www.bialystok.pl oraz www.cas.bialystok.pl.

Wykaz projektów zakwalifikowanych do głosowania mieszkańców Białegostoku w ramach Budżetu Obywatelskiego 2026 stanowi Załącznik Nr 2 do sprawozdania.

Wykaz projektów niezakwalifikowanych do głosowania mieszkańców Białegostoku w ramach Budżetu Obywatelskiego 2026 stanowi Załącznik Nr 3 do sprawozdania.

Głosowanie

Głosowanie na zakwalifikowane projekty trwało od 24 września do 7 października 2025 r.

Mieszkańcy Białegostoku mieli możliwość:

- wyboru maksymalnie 4 projektów ze wszystkich zakwalifikowanych do głosowania;
- oddania głosu w formie papierowej i złożenia karty w wyznaczonych punktach w Urzędzie Miejskim w Białymstoku przy ul. Słonimskiej 1, ul. Składowej 11, Departamencie Obsługi Mieszkańców Urzędu Miejskiego w Białymstoku przy ul. K. Branickiego 3/5, w Centrum Aktywności Społecznej Urzędu Miejskiego w Białymstoku przy ul. Św. Rocha 3 w godzinach pracy urzędu;
- oddania głosu w formie elektronicznej na nowo uruchomionej stronie internetowej www.bo.bialystok.pl;
- głosowania w mobilnym punkcie do głosowania – w rozstawionym namiocie w centrum miasta.



Zdjęcie 7. Punkt do głosowania w Urzędzie Miejskim w Białymstoku, ul. Słonimska 1.

Ustalanie wyników głosowania polegało na zsumowaniu ważnych głosów oddanych na każdy z projektów zakwalifikowanych do głosowania oraz sporządzeniu list rankingowych, oddzielnie dla każdej z trzech puli projektów.

Zarządzeniem Nr 877/25 Prezydenta Miasta Białegostoku z dnia 9 października 2025 r. w sprawie powołania i określenia trybu pracy Komisji Skrutacyjnej ds. ustalenia wyników głosowania Budżetu Obywatelskiego 2026 powołana została 13-osobowa Komisja, do której zadań należało:

- ustalenie wyników głosowania zgodnie z zasadami określonymi w uchwale;
- sporządzenie protokołu wyników głosowania;
- sporządzenie list rankingowych z wynikami głosowania oddzielnie dla każdej puli.



Rysunek 2. Frekwencja podczas głosowania wyniosła 37 606 osób.



Rysunek 3. Suma wszystkich głosów oddanych na kartach do głosowania wyniosła 107 480. Liczba dotyczy tylko głosów ważnych.



Rysunek 4. Podział kart do głosowania pod względem ważności. Liczba kart ważnych wyniosła 34 824 i stanowiła 93% wszystkich głosów. Liczba kart nieważnych wyniosła 2 782 i stanowiła 7%.

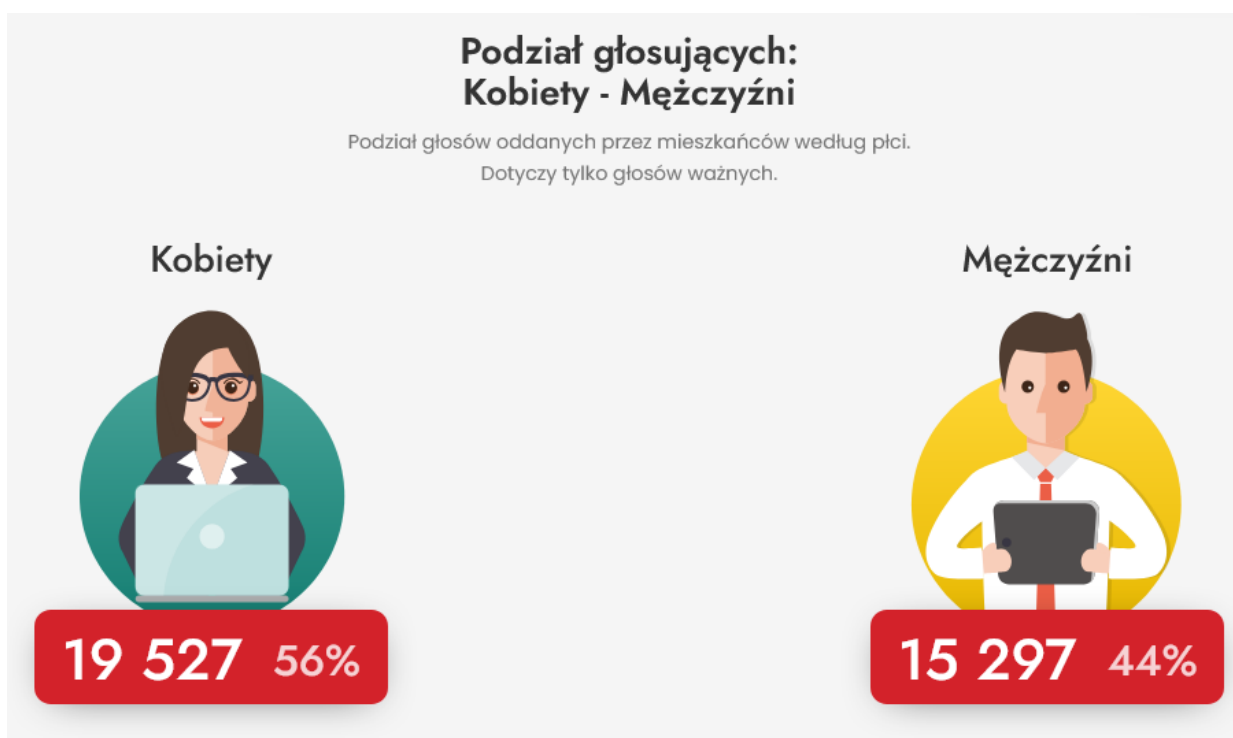
Frekwencja podczas głosowania wyniosła 37 606 osób (złożonych kart). Liczba kart ważnych wyniosła 34 824 i stanowiła 93% wszystkich głosów. Kobiety stanowiły 56% głosujących, a mężczyźni 44%. Liczba kart nieważnych wyniosła 2 782 i stanowiła 7%.

Suma wszystkich głosów oddanych na kartach do głosowania wyniosła 107 480.

Liczba kart nieważnych z powodu:

- 1) złożenia więcej niż jednej karty do głosowania – 1 683;
- 2) podania nieprawdziwych danych – 561;
- 3) braku obowiązkowych danych – 221;
- 4) wypełnienia przez osobę niebędącą mieszkańcem Białegostoku – 123;
- 5) nieczytelnego wypełnienia, uniemożliwiającego bezsprzeczne zidentyfikowanie podanych danych osobowych – 112;
- 6) niewypełnienia/ niepodpisania zgody rodzica opiekuna prawnego, w przypadku gdy głosującym jest osoba nieposiadająca pełnej zdolności do czynności prawnych – 71;
- 7) niepodpisania karty – 9;
- 8) niezgodności ze wzorem określonym w Załączniku Nr 727/25 Prezydenta Miasta Białegostoku z dnia 13 sierpnia 2025 r. w sprawie zasad przeprowadzania głosowania na projekty Budżetu Obywatelskiego w Białymstoku na 2026 rok – 2.

Spośród 34 824 kart ważnych, 23 701 mieszkańców zagłosowało elektronicznie, a 11 123 w tradycyjnej formie, tj. papierowej.



Rysunek 5. W głosowaniu 56% stanowiły kobiety oraz 44% mężczyźni.

Wykaz projektów z liczbą oddanych głosów na poszczególne projekty stanowi Załącznik Nr 4 do sprawozdania.

Projekty wybrane do realizacji

Wybrane do realizacji zostały te projekty, które uzyskały kolejno największą liczbę ważnych głosów na poszczególnych listach, aż do wyczerpania środków przewidzianych dla poszczególnych projektów. W przypadku, w którym pula środków na realizację kolejnego projektu z listy rankingowej pozostała mniejsza niż koszt projektu, wybrane zostały do realizacji kolejne projekty, których koszty realizacji odpowiadały wolnej kwocie pozostałej w puli. W momencie, gdy pula została mniejsza niż każdy pozostały projekt, listy projektów wybranych do realizacji w danej puli zostały zamknięte.

26 projektów
wybrano do realizacji w ramach
Budżetu Obywatelskiego 2026

w tym:

- ➡ **14** tzw. projektów ogólnomiejskich
- ➡ **7** tzw. projektów osiedlowych
- ➡ **5** tzw. projektów szkolnych



Rysunek 6. Do realizacji w ramach Budżetu Obywatelskiego 2026 zostało wybranych 26 projektów, w tym: 14 tzw. ogólnomiejskich, 7 tzw. osiedlowych oraz 5 tzw. szkolnych.

Tabela 3. Wykaz projektów obejmujących całość Miasta Białegostoku wybranych do realizacji w ramach Budżetu Obywatelskiego 2026.

Lp.	ID projektu	Nazwa projektu	Liczba ważnych głosów	Szacunkowy koszt
1.	M 01	Nowa linia BKM – łączymy Białystok	6580	2 000 400,00
2.	M 11	Napis z krzesełek JAGA na Stadionie Miejskim	5935	320 000,00
3.	M 03	Łączniki rowerowe, całe miasto, nowe lokalizacje	5583	1 847 000,00
4.	M 13	Plac Moniuszki przed Operą – nowa, zielona, reprezentacyjna przestrzeń dla wszystkich	5292	3 000 000,00
5.	M 23	Koci Budżet – wielka sprawa małych łapek	2343	90 000,00
6.	M 25	Grupa wsparcia dla rodziców dzieci w kryzysie psychicznym	1830	52 500,00
7.	M 04	Białystok trenuje strzelectwo	1105	100 000,00
8.	M 32	Woda dla mieszkańców – budowa ujęcia wody na cele OC na osiedlu Mickiewicza	965	230 000,00
9.	M 22	Samodzielne, silne, wsparte – pilotażowy program wsparcia dla samotnych matek w Białymstoku	809	100 000,00
10.	M 24	Kamery online z widokiem na Białystok	757	70 000,00
11.	M 33	Zaprojektowanie i zainstalowanie figurki WidziMisia przy Auli Widowiskowej – ul. Świerkowa 20	705	20 000,00
12.	M 12	Muzyczny Białystok – koncert plenerowy	551	100 000,00
13.	M 21	Gimnastyka z fizjoterapeutą dla seniorów z nadwagą	271	15 000,00
14.	M 28	Jestem widoczny. Jestem bezpieczny!	221	30 000,00

Tabela 4. Wykaz projektów obejmujących części Miasta Białegostoku z wyłączeniem terenów zlokalizowanych na obszarze jednostek oświatowych wybranych do realizacji w ramach Budżetu Obywatelskiego 2026.

Lp.	ID projektu	Nazwa projektu	Osiedle	Liczba ważnych głosów	Szacunkowy koszt
1.	O 10	Rozbudowa parkingu dla pacjentów oraz chodnika na ul. Waszyngtona	Piaski	2713	1 500 000,00
2.	O 22	Tężnia solankowa przy Lesie Turczyńskim – strefa relaksu i zdrowia	Nowe Miasto	1991	1 250 000,00
3.	O 23	Bezpieczna i przyjazna ul. Gajowa – przebudowa ulicy na odcinku od skrzyżowania z ul. Gen. J. Hallera do ul. Palmowej/Jarzębinowej	Dziesięciny I	1248	1 000 000,00
4.	O 04	Amfiteatr Kultury: kino plenerowe na osiedlu TBS	Bacieczki	848	72 900,00
5.	O 20	Mural „Książki do nieba” na ścianie biblioteki – filii nr 9 Książnicy Podlaskiej	Dziesięciny II	835	70 000,00
6.	O 24	zGRAna biblioteka – strefa młodzieżowa na Bacieczkach	Bacieczki	705	20 000,00
7.	O 16	Stojaki rowerowe na Jurowieckiej, Ogrodowej, Ciepłej, Jagienki i Sienkiewicza	Sienkiewicza	555	78 000,00

Tabela 5. Wykaz projektów obejmujących części Miasta Białegostoku zlokalizowane na terenie jednostek oświatowych wybranych do realizacji w ramach Budżetu Obywatelskiego 2026.

Lp.	ID projektu	Nazwa projektu	Nazwa placówki	Liczba ważnych głosów	Szacunkowy koszt (zł)
1.	Sz 01	Rozbudowa infrastruktury sportowej przy Zespole Szkół Budowlano-Geodezyjnych	Zespół Szkół Budowlano-Geodezyjnych, ul. Słonimska 47/1	4147	1 500 000,00
2.	Sz 04	Modernizacja szatni i świetlicy wraz z wykonaniem ogrodzenia terenu ZSP nr 1	Zespół Szkolno-Przedszkolny Nr 1, ul. Strażacka 25	3973	1 305 500,00

3.	Sz 16	Odżywiaj się zdrowo, by żyć kolorowo	Szkoła Podstawowa Nr 11, ul. Poleska 27	1526	100 000,00
4.	Sz 03	Termomodernizacja PS nr 30 im. Świętego Jana Pawła II w Białymstoku „Radosne”	Przedszkole Samorządowe nr 30, ul. Piastowska 1A	483	53 500,00
5.	Sz 22	Bezpieczne serce przedszkolaka – AED na wyciągnięcie ręki	Przedszkole Samorządowe Nr 31, ul. Świętokrzyska 4	406	24 470,00

Wyniki głosowania mieszkańców na projekty Budżetu Obywatelskiego 2026 zostały ogłoszone przez Prezydenta Miasta Białegostoku 27 października 2025 r. na konferencji prasowej transmitowanej w mediach społecznościowych oraz zamieszczone w Biuletynie Informacji Publicznej Urzędu Miejskiego w Białymstoku, na miejskich stronach internetowych (www.bialystok.pl, bo.bialystok.pl oraz www.cas.bialystok.pl) oraz na tablicy ogłoszeń Urzędu Miejskiego w Białymstoku.

BUDŻET OBYWATELSKI 2026 – WYNIKI

7 974 900 zł

łącznie koszt tzw. projektów ogólnomiejskich wybranych do realizacji

3 990 900 zł

łącznie koszt tzw. projektów osiedlowych wybranych do realizacji

2 983 470 zł

łącznie koszt tzw. projektów szkolnych wybranych do realizacji

14 949 270 zł

łącznie koszt wszystkich projektów wybranych do realizacji



Rysunek 7. Łączny koszt tzw. projektów ogólnomiejskich wybranych do realizacji to 7 974 900 zł. Łączny koszt tzw. projektów osiedlowych wybranych do realizacji to 3 990 900 zł, łączny koszt tzw. projektów szkolnych wybranych do realizacji to 2 983 470 zł. Łączny koszt wszystkich projektów wybranych do realizacji wyniósł 14 949 270 zł.

Ewaluacja

Przebieg budżetu obywatelskiego podlega monitoringowi i corocznej ewaluacji, której wyniki służą wprowadzeniu zmian mających na celu udoskonalanie tego procesu.

W toku ewaluacji Budżetu Obywatelskiego 2025 wykorzystano następujące metody zbierania informacji:

- ankiety elektroniczne wypełniane przez mieszkańców podczas głosowania w terminie 24 września-7 października 2025 r.;
- spotkania Zespołu ds. Budżetu Obywatelskiego w Białymstoku, w tym poświęcone tematowi wypracowania rekomendacji na przyszłe edycje budżetu obywatelskiego;
- uwagi i opinie mieszkańców zgłaszane podczas realizacji poszczególnych etapów konsultacji.

Mieszkańcy Białegostoku złożyli 4405 ankiet.

Wyniki ankiety ewaluacyjnej wypełnianej przez mieszkańców stanowią Załącznik Nr 5 do sprawozdania.

Członkowie Zespołu ds. Budżetu Obywatelskiego zauważyli, że nowe zasady, w tym wprowadzenie numeru PESEL oraz smsów zamiast linków potwierdzających głosowanie, a także wdrożona platforma dedykowana budżetowi obywatelskiemu usprawniła głosowanie, opracowanie wyników głosowania oraz eliminację fałszywych głosów. Rekomendowali wdrożenie platformy do zgłaszania projektów, a także informowanie mieszkańców nie tylko o naborze projektów i głosowaniu, ale również o idei i zasadach budżetu obywatelskiego.

Podsumowanie 13 lat Budżetu Obywatelskiego w Białymstoku

	BO	BO	BO	BO	BO	BO	BO	BO	BO	BO	BO	BO	BO	SUMA
	2014	2015	2016	2017	2018	2019	2020	2021	2022	2023	2024	2025	2026	2014-2026
Przeznaczona kwota (zł)	10 mln	12 mln	20 mln	10 mln	10 mln	10 mln	12 mln	12 mln	12 mln	12 mln	15 mln	15 mln	15 mln	165 mln
Liczba projektów zakwalifikowanych do głosowania	51	56	57	62	44	93	90	117	112	180	119	81	81	1 185
		24 duże	28 M	25 M	17 M	16 M	29 M	35 M	38 M	34 M	38 M	26 M	33 M	
						36 Os							24 Os	
		32 małe	29 Os	37 Os	27 Os	33 Ośw.	61 Os	82 Os	74 Os	146 Os	81 Os	55 Os	24 Sz	
8 Ziel.														
Liczba projektów rekomendowanych do realizacji	7	15	39	29	36	27	32	33	32	20	21	17	26	308
		4 duże	18 M	7 M	11 M	8 M	11 M	8 M	15 M	9 M	13 M	7 M	14 M	
						10 Os							7 Os	
		11 małych	21 Os	22 Os	25 Os	8 Ośw.	21 Os.	25 Os	17 Os	11 Os	8 Os	10 Os	5 Sz	
1 Ziel.														
Liczba głosujących	40 592	48 960	50 191	26 323	23 134	43 584	68 896	31 176	57 499	88 430	92 508	68 696	37 606	
Projekty zrealizowane	7	14	39	28	35	26	32	31	28	14	13	5	1	266

Wyjaśnienie skrótów: **BO** – Budżet Obywatelski, **BP** – Budżet Partycypacyjny, **M** – projekty ogólnomiejskie, **Os** – projekty osiedlowe, **Ośw/Sz** – projekty zlokalizowane na terenie jednostek oświatowych, **Ziel** – projekty zielonego budżetu.

Załącznik Nr 1 do Sprawozdania z realizacji konsultacji społecznych dotyczących Budżetu Obywatelskiego w Białymstoku na 2026 rok.

Wykaz projektów obejmujących całość Miasta Białegostoku złożonych do Budżetu Obywatelskiego 2026				
Lp.	Tytuł projektu	Lokalizacja	Opis	Szacunkowy koszt (zł)
1.	Ikarusem po białostockich ulicach	Miasto Białystok	Projekt zakłada przejazdy historycznym autobusem marki Ikarus przy współpracy z PTTK.	100 000,00
2.	Jestem widoczny. Jestem bezpieczny.	nie dotyczy	Projekt zakłada zakup samozaciskowych opasek i kamizełek odbłaskowych i ich dystrybucji wśród niechronionych uczestników ruchu drogowego.	30 000,00
3.	Napis z krzesełek JAGA na Stadionie Miejskim	Stadion Miejski, ul. Słoneczna 1	Projekt obejmuje wymianę starych krzesełek, montaż nowych, z których zostanie utworzony napis "JAGA" na trybunie "Prosta".	320 000,00
4.	Utwardzenie odcinka drogi ul. Zwycięstwa za "Bocianim Gniazdem"	ul. Zwycięstwa (odcinek od WSE do ul. J. Klimkiewiczowej)	Projekt zakłada wyłożenie kostką brukową nawierzchni nieutwardzonej ul. O długości ok. 170 mb, szer. 6 mb na odcinku od ul. Zwycięstwa (od WSE) do ul. J. Klimkiewiczowej, wraz z wydzieleniem miejsc parkingowych przyległych do drogi od strony działki graniczącej 459/8, gdzie obecnie znajdują się garaże blaszaki oraz po drugiej stronie chodnika dla pieszych. Potrzebna jest przebudowa oświetlenia drogowego, kolidującego uzbrojenia technicznego, kanalizacji deszczowej, rozebranie garaży i wycinka drzew w miejscu budowy parkingu.	1 546 900,00

5.	Łączniki rowerowe, całe miasto, nowe lokalizacje (Dziesięciny, Bema, Centrum itd.)	1. Tkacka/Kleeberga 2. Popiełuszki m-dzy Al. Niepodległości a Batalionów Chłopskich 3. Wrocławska za przystankiem Wrocławska/Zielonogórska 4. Wrocławska m-dzy Rybnika a Zielonogórską 5. Prowiantowa m-dzy Asnyka a Zwycięstwa 6. Tuwima m-dzy Broniewskiego a Wierzbową 7. Dziesięciny/Hallera 8. Ciepła m-dzy Jurowiecką a Ogrodową 9. Sienkiewicza m-dzy Jurowiecką a Warszawską 10. Elektryczna m-dzy Branickiego a Warszawską 11. Waszyngtona/M. Skłodowskiej-Curie 12. Młynowa m-dzy Łomżyńską a Wyszyńskiego 13. Bema m-dzy Absolwentów a Pogodną 14. Skrzyżowanie Ciołkowskiego i Mickiewicza 15. Skrzyżowanie Ciołkowskiego i Zaścianańskiej	Projekt zakłada powiązanie istniejącej infrastruktury rowerowej za pomocą łączników, które zwiększą spójność i podniosą jej atrakcyjność z punktu widzenia użytkowników rowerów.	1 234 600,00
----	--	--	--	--------------

6.	Smart monitoring - bezpieczna przestrzeń miejska	Teren miasta Białegostoku	W ramach projektu zostanie zakupiony specjalny samochód, odpowiednio oznakowany i wyposażony w profesjonalny sprzęt przeznaczony do monitorowania przestrzeni miejskiej (system kamerowy umiejscowiony na dachu pojazdu, kamera termowizyjna przenośna, kamery nasobne i dedykowane oprogramowanie, sprzęt komputerowy). Pojazd będzie służył do wykonywania zadań związanych z nadzorem przestrzeni miasta, w szczególności miejsc newralgicznych, np. nielegalne wysypiska śmieci, pustostany, cmentarze, parki i skwery. Pojazd będzie wykorzystywany do prowadzenia obserwacji miejsc zgromadzeń masowych, a w uzasadnionych przypadkach do przewozu osób wymagających dalszej pomocy.	530 000,00
7.	Grupa wsparcia dla rodziców dzieci w kryzysie psychicznym	Centrum Aktywności Społecznej, ul. Św. Rocha 3	Projekt polega na organizacji spotkań (grupy wsparcia) dla rodziców dzieci w kryzysie psychicznym. Grupa wsparcia będzie miała charakter otwarty, każdy rodzic będzie mógł dołączyć w dowolnym momencie. Spotkania będą odbywały się 1 raz w tygodniu po 2 godz. (preferowane weekendy). Prowadzone będą przez specjalistów np. psychiatrę, psychoterapeuta.	52 500,00
8.	Koło gospodyń miejskich	Centrum Aktywności Społecznej, ul. Św. Rocha 3	Projekt zakłada powstanie 2 kół liczących po 20 osób aktywnych zawodowo. Spotkania będą odbywały się przez cały rok, 2-3 razy w miesiącu i będą polegały na organizacji warsztatów (rękodzieła, kulinarnych, zielarskich, tworzenia biżuterii), spotkaniach z ekspertami (np. fizjoterapeutą, farmaceutą, trenerem samoobrony, psychologiem), wyjściami do instytucji kultury i wycieczkach po Białymstoku z licencjonowanym przewodnikiem.	100 000,00

9.	Nowa linia BKM - łączymy Białystok	Miasto Białystok	Projekt zakłada utworzenia nowej linii komunikacji miejskiej przebiegającej od ul. Filipowicza, przez Trasę Niepodległości do ul. Przędzalnianej. Linia skomunikuje osiedla np.. Nowe Miasto, Zielone Wzgórza, TBS-y oraz sąsiadujące osiedla.	1 872 000,00
10.	Modernizacja ogródka Jordanowskiego na rekreację dzieci i relaks osób starszych	ul. A. Mickiewicza 31/2	Projekt obejmuje modernizację istniejącej nawierzchni na alejkach, renowację trawników, nasadzenie krzewów, pielęgnację istniejącej zieleni, montaż ławek parkowych i latarni solarnych.	2 260 500,00
11.	Napisy "Odlóż telefon, jedź bezpiecznie" na jezdni, przed przejściami	Jezdnie przed przejściami dla pieszych: ul. Witosa na wysokości Witosa 23; Gajowa 69; ul. Zwycięstwa, skrzyżowanie z Prowiantową, przejście po zachodniej stronie; ul. M. Skłodowskiej-Curie, na wysokości Urzędu Marszałkowskiego; ul. Piasta, przy wlocie ul. Słonimskiej; ul. Plażowa, przy pętli autobusowej; ul. Wiewiórcza, przy ul. Modzelewskiego; ul. Mickiewicza, przy Orzeszkowej; ul. św. Jerzego, na wysokości Św. Jerzego 8; ul. Radzymińska przy ul. Gołdapskiej.	Projekt zakłada wymalowanie napisów "Odlóż telefon, jedź bezpiecznie" na jezdni, przez przejściami dla pieszych. Projekt zakłada 10 przejść, w różnych częściach miasta. Są to przejścia przez ulice jednojezdniowe, bez sygnalizacji świetlnej. Napisy powinny zostać wymalowane w ten sposób, aby były skierowane do osób kierujących samochodami. Celem napisów jest zwiększenie bezpieczeństwa niechronionych uczestników ruchu drogowego oraz zwrócenie uwagi społeczeństwa na szkodliwe zjawisko obwiniania ofiar, które objawia się m.in. poprzez malowanie podobnych napisów skierowanych do pieszych bez uwzględnienia kierowców samochodów, będących głównymi sprawcami potrażeń pieszych na przejściach.	12 000,00

12.	Koci Budżet - wielka sprawa małych łapek	całe miasto	Projekt obejmuje: edukację dorosłych, dzieci i młodzieży nt. opieki nad kotami, sterylizację kotów właścicielskich oraz bezdomnych, a także chipowanie kotów i rejestracji ich w bazach celem ułatwienia identyfikacji.	90 000,00
13.	Zaprojektowanie i zainstalowanie figurki WidziMisia przy Auli Widowiskowej - ul. Świerkowa 20	Wydział Nauk o Edukacji, ul. Świerkowa 20	Projekt zakłada zaprojektowanie i montaż figurki WidziMisia przy Auli Widowiskowej przy ul. Świerkowej. Miś związany byłby z akademickim charakterem Białegostoku.	20 000,00
14.	Mobilne schrony przeciwłotnicze	Aleja J. Piłsudskiego, Aleja Łalkarzy, Aleja J. Piłsudskiego	Projekt zakłada zakup 3 mobilnych żelbetonowych schronów przeciwłotniczych o wymiarach: 3m x 5 m x 2,5m.	120 000,00
15.	Skwerek wokół tężni na Pieczurkach + drążki do kalisteniki	ul. Gen. Nikodema Sulika, teren przy tężni solankowej	Projekt zakłada zagospodarowanie terenu wokół tężni, ustawienie drążków do kalisteniki, wyposażenie w elementy małej architektury sprzyjające wypoczynkowi na świeżym powietrzu, nasadzenie roślin ozdobnych.	710 000,00
16.	Basen bezpieczny i przyjazny - czysta woda i dostępność bez barier	Pływalnia sportowa, ul. Włókiennicza 4	Projekt zakłada modernizację miejskiego basenu poprzez instalację nowoczesnego systemu uzdatniania wody metodami UV i ozonowania, wydłużenie godzin otwarcia obiektu o 3 godziny dziennie, wprowadzenie tzw. "cichych godzin" (redukcja światła, brak muzyki, wyłączenie skoków, z możliwie ograniczoną dostępnością dzieci i młodzieży), montaż tablicy świetlnej informującej użytkowników o jakości wody.	599 000,00

17.	Historyczno-kulturalny "Wóz Drzymały" Białegostoku	Miasto Białystok	Projekt zakłada zakup mobilnego kontenera biurowego ("Wóz Drzymały"), którego przeznaczeniem będzie prezentacja historii i dnia dzisiejszego oraz kultury. Ukazana zostanie historia poszczególnych osiedli miasta. "Wóz Drzymały" powinien zostać zaadaptowany do potrzeb osób z dysfunkcją ruch, wzroku i słuchu. Frontalna ściana Wozu powinna służyć do reklamy i prezentacji aktualnych tematów wystaw. Pozostałe ściany mogą być oferowane odpłatnie jako powierzchnia reklamowa innym podmiotom.	359 930,00
18.	Montaż nowego sprzętu do ćwiczeń na siłowni na Plantach	Siłownia zewnętrzna w Parku Planty	Projekt zakłada montaż dodatkowych urządzeń do ćwiczeń takich jak: koła taj-chi, ławeczka do ćwiczeń mięśni brzucha, twister, drążek do podciągania.	32 000,00
19.	Nawierzchnia poliuretanowa w siłowni na Planach	Siłownia zewnętrzna w Parku Planty	Projekt zakłada montaż nawierzchni poliuretanowej lub innej o podobnej funkcji.	300 000,00
20.	Pomnik Bł. Ks. Michała Sopoćki, Apostoła Miłosierdzia, Patrona Miasta Białegostoku	Teren miejski za rz. Białą przy skrzyżowaniu ul. Radzymińskiej z Al. 1000-lecia P.P.	Projekt zakłada budowę pomnika bł. Ks. Michała Sopoćki, Patrona Miasta Białegostoku wraz z montażem oświetlenia, zagospodarowaniem najbliższego otoczenia i ustawieniem 2 ławeczek. Pomnik będzie skierowany przodem do Al. 1000 Państwa Polskiego będzie przedstawiać postać bł. Ks. Sopoćki naturalnych rozmiarów w dynamicznej pozycji, wyrażającej jego twórczą i aktywną postawę życiową, ujawnioną w posłudze kapłańskiej i apostołskiej oraz poprzez zaangażowanie edukacyjne, wychowawcze, patriotyczne, społeczne, charytatywne.	867 000,00

21.	Plac Moniuszki przed Operą - nowa, zielona, reprezentacyjna przestrzeń dla wszystkich	Plac im. Stanisława Moniuszki	Projekt zakłada kompleksowe zagospodarowanie Placu im. Stanisława Moniuszki: budowa fontanny (której układ wraz z przebiegającymi przez plac liniami z kolorowego granitu stworzy symboliczny kształt nuty muzycznej), wykonanie nowej nawierzchni, nowe nasadzenia, mała architektura, utworzenie miejsca pamięci z wykorzystaniem macew pochodzących z historycznego cmentarza żydowskiego.	3 000 000,00
22.	Pumptrack - innowacyjny rowerowy plac zabaw	Park Konstytucji 3-go Maja, ul. 11-go Listopada	Projekt zakłada budowę toru rowerowego o specjalnej, falistej nawierzchni i wyprofilowanych zakrętach w pętli z odnogami i mniejszymi pętlami. Nawierzchnia asfaltowa.	615 000,00
23.	Bulwary na nowo	Bulwary św. Jana Teologa, ul. Z. Herberta	Projekt zakłada modernizację i rewitalizację przestrzeni rekreacyjnej, w tym odnowienie istniejących elementów infrastruktury oraz dodanie nowych atrakcji. Przewidziane jest: renowacja infrastruktury (odnowienie ławek, remont sceny i reżyserki), budowa drewnianej kładki o dł. 80 m i szer. 2 m, biegnącej przez las, organizacja pikniku ekologicznego.	310 000,00
24.	Night Vibe	Park Antoniuk	Projekt zakłada plenerowe wydarzenie, które wprowadzi nowy wymiar rozrywki w Białymstoku. Główną atrakcją będzie silent disco z trzema kanałami muzycznymi - goście wybiorą swój klimat. Do tego fluo party, klimatyczne strefy foto, food trucki oraz strefa Chill Zone (leżaki, małe stoliki), Bubble show i Fire show. Projekt będzie dedykowany młodzieży.	164 000,00
25.	Słoneczny Park na Leśnej Dolinie	Dz. Nr 694/13, 694/15 obr. 4	Projekt zakłada urządzenie parku dzielącego się z 2 części: leśnej z istniejącym obecnym drzewostanem (głównie sosny) oraz parkowej, w której zostaną zasadzone drzewa liściaste.	345 000,00

26.	Rolkowisko chodź na rolki - plac do jazdy na rolkach	ul. Pogodna	Projekt zakłada budowę kompleksu rekreacyjno-sportowego o powierzchni ok 3300 m2, który będzie składał się z: toru w kształcie pętli o dł. 180 m, placu wewnątrz toru w kształcie elipsy o pow. 2150 m2 oraz betonowej ściany o wym. ok 30x3m na której powstanie rolkowy mural "chodź na rolki", a dodatkowo będą mogli z niej korzystać białostoccy grafficiarze i społeczność streetartowa. Teren będzie oświetlony. Wokół pętli zostaną zamontowane ławki, kosze na śmieci oraz drzewa dające cień.	1 597 000,00
27.	Modernizacja boiska bocznego przy Stadionie Miejskim	Stadion Miejski, ul. Słoneczna 1	Projekt zakłada odnowienie/ modernizację boiska bocznego wraz z trybunami przy Stadionie Miejskim. Nawierzchnia wymaga kompleksowego odnowienia lub wymiany.	3 000 000,00
28.	Budowa drogi łączącej ulicę Wołodyjowskiego z terenem szpitali klinicznych	ul. Wołodyjowskiego	Projekt zakłada budowę drogi łączącej ul. Wołodyjowskiego z terenem, na którym zlokalizowane są szpitale kliniczne oraz obiekty uczelniane.	900 000,00
29.	Gimnastyka z fizjoterapeutą dla seniorów z nadwagą	Centrum Aktywności Społecznej, ul. Św. Rocha 3 (lub siłownia lub jakaś szkoła)	Projekt zakłada organizację 4 edycji 3-miesięcznych turnusów polegających na zajęciach fizjoterapeutycznych dla osób starszych zmagających się z nadwagą. Grupy będą max. 20-osobowe.	15 000,00
30.	Pieszy - bądź bezpieczny w tunelu Centrum Przesiadkowego	Tunel podziemny przy Centrum Przesiadkowym od strony PKS	Projekt zakłada wdrożenie działań wpływających na bezpieczeństwo pieszych wchodzących i wychodzących z tunelu od strony Centrum Przesiadkowego PKS. Nie ma tam ścieżki rowerowej. Projekt polega na ustawieniu bramek (w szachownicy) - przeszkód, aby do tunelu nie mogli wjeżdżać rowerzyści, rolnicy, osoby kierujące hulajnogą, deskorolkarze. Ustawienie dodatkowych znaków drogowych (zakazy wjazdu).	100 000,00

31.	Siłownia plenerowa na Skwerze Janusza Smacznego	Skwer Janusza Smacznego	Projekt zakłada budowę nowoczesnej siłowni plenerowej: instalację urządzeń treningowych ze zmiennym obciążeniem, umieszczenie instrukcji użytkowania na każdym urządzeniu, zintegrowanie sprzętu z aplikacją wirtualnego trenera, częściowe utwardzenie nawierzchni pod urządzenia i tablicę informacyjną.	539 790,00
32.	Park Zielony Białostoczek	Teren wzdłuż Al. 1000-lecia Państwa Polskiego, między ul. Sokólską i Radzymińska	Projekt zakłada budowę nowoczesnego parku miejskiego. Obejmuje: przygotowanie projektu, oczyszczenie terenu, nasadzenia zieleni, montaż elementów małej architektury oraz niezbędnych instalacji i oświetlenia. Park będzie wyposażony w toaletę oraz punkt z dostępem do internetu. Wzdłuż Al. 1000-lecia P.P. zamontowana zostanie bariera dźwiękochłonna. W parku powinny znaleźć się trawniki, miejsca do siedzenia, do leżenia, do gier oraz miejsce do organizacji spotkań mieszkańców osiedla i do organizacji festynów.	1 980 000,00
33.	Szkolenia z samoobrony	Stadion Miejski, ul. Słoneczna 1	Projekt zakłada realizację szkoleń z samoobrony dla różnych grup wiekowych. Czas trwania jednej edycji to 8 tygodni (40 godz.). Projekt zakłada przeszkolenie 24 grup liczących 20 osób.	264 000,00
34.	Białostocki piknik strzelecki	Plac przy Teatrze Dramatycznym	W ramach projektu zostanie zorganizowany piknik strzelecki. Atrakcje pikniku to: stanowiska z bronią pneumatyczną, bronią elektroniczną, stanowisko do udzielania pierwszej pomocy, stanowisko z równoważnikami oraz ćwiczenia celności w rzutach lotką, piłeczką, atrakcje dla dzieci (dmuchańce, malowanie twarzy, itp.).	87 000,00
35.	Białystok strzela	ul. Grunwaldzka 18	Projekt polega na przeprowadzeniu podstawowego szkolenia strzeleckiego dla dorosłych mieszkańców Białegostoku. Szkolenie będzie odbywało się w 20 grupach 16-osobowych. Każda grupa odbędzie 4-godzinne szkolenie.	100 000,00

36.	Eko-market Białystok - Bazar Kawaleryjska zaprasza!	Targowisko Miejskie, ul. Kawaleryjska	Projekt zakłada organizację przestrzeni Targowiska Miejskiego poprzez wyodrębnienie części terenu (1700m2) pod nowoczesny, funkcjonalny i estetyczny Eko-market, gdzie lokalni i regionalni rolnicy, pszczelarze, piekarze, przetwórcy mięsa, warzyw, owoców będą mogli sprzedawać swoje produkty. Projekt obejmuje: doprowadzenie wody, prądu, przyłącza kanalizacyjnego, utwardzenie, wyrównanie nawierzchni, zapewnienie odpowiedniego odwodnienia i oświetlenia, wykonanie i montaż nowoczesnych stoisk handlowych.	3 000 000,00
37.	Ciszówka - zielona enklawa wyciszenia i sensorycznego odpoczynku	ul. Włókiennicza 4	Projekt zakłada budowę zielonej enklawy wyciszenia i sensorycznego odpoczynku nad rz. Białą. Przewiduje kompleksowe rozwiązania w zakresie gospodarki wód opadowych: zostaną wykonane alejki z materiałów przepuszczalnych, niecki chłonne oraz mikrorowki, które będą zatrzymywać wodę deszczową, kanały odpływowe. Ciszówka zostanie wyposażona w ławki kontemplacyjne z wysokimi bokami, które nie będą zwrócone ku sobie, symboliczne oznaczenia stref ciszy w oparciu piktogramy i komunikaty łatwe do zrozumienia, telefoniczną skrzynkę. Znajdą się tam rośliny o intensywnym zapachu, wysokie trawy i niskie drzewa, ścieżka sensoryczna z naturalnych materiałów oraz tablica z instrukcjami mindful walk.	918 261,00
38.	Zielone Dojlidy - wspólna przestrzeń dla wszystkich	Rozwidlenie ul. Ks. S. Suchowolca (Park Lubomirskich)	Projekt zakłada kompleksową rewitalizację parki na Dojlidach, w tym: budowę integracyjnego placu zabaw, budowę ścieżek pieszo-rekreacyjnych wokół stawów, oczyszczenie stawów, umocnienie brzegów, zagospodarowanie biologiczne, montaż elementów małej architektury (oraz budek dla jeży gniazd dla jerzyków i innych ptaków), monitoringu.	685 000,00

39.	Rozbudowa Skateparku przy Dworcu o tor pumptrack i plac do jazdy na rolkach	Park im. J. Dziekońskiej	Projekt zakłada budowę placu o płaskiej nawierzchni, bez żadnych przeszkód i wzniesień (rolkowisko) oraz zapętlonego toru z muldami i zakrętami (pumptrack). Teren zostanie oświetlony, zostaną zamontowane ławki i kosze na śmieci.	772 000,00
40.	Symboliczne memoriał odnalezionych macew w Parku Centralnym w Białymstoku	Park Centralny, ul. J. Marjańskiego	Projekt dotyczy transfery powrotnego odnalezionych 141 macew pochodzących z cmentarza rabinackiego w Białymstoku. Celem jest stworzenie enklawy, jako symbolicznego przedpola dawnego Cmentarza Rabinackiego. Zapewnia organizację ekspozycji macew z uhonorowaniem ich zabytkowego statusu oraz harmonijne wpisanie memoriał w środowisko przyrodnicze parku, z całkowitym zachowaniem istniejącego drzewostanu, ciągów komunikacyjnych oraz istniejącej konfiguracji terenu.	997 000,00
41.	Spacer wśród drzew w Białymstoku II edycja	całe miasto	Projekt zakłada nowe nasadzenia drzew i krzewów w Białymstoku, zwłaszcza wzdłuż ciągów komunikacyjnych, chodników, ścieżek i przystanków.	3 000 000,00

42.	Plecak ewakuacyjny dla mieszkańców Białegostoku	nie dotyczy	Projekt zakłada zakup 500 plecaków ewakuacyjnych zawierających podstawowe wyposażenie na wypadek sytuacji kryzysowych. Plecak powinien być kompletnym, wytrzymałym i modułowym zestawem ewakuacyjnym, powinien zawierać specjalistyczne moduły oraz pustą saszetkę na rzeczy osobiste: posiłek (żywność, napoje, ogrzewacz chemiczny), higiena (środki czystości, kosmetyki, środki ochronne), łączność (radio, powerbank, telefon, ładowarki, etui wodoodporne), zranienia (opatrunki, plastry, gazy, nożyczki), krwotoki (opaska zaciskowa, opatrunki specjalistyczne), hipotermia (śpiwór ratunkowy, ogrzewacze, odzież, koc NRC), survival (multitool, krzesiwo, latarka, piła, namiot NRC, tabletki do uzdatniania wody). Wszystkie oznaczenia powinny być dostępne w 3 językach: polskim, angielskim, ukraińskim. Termin ważności: min. 1,5 roku. Zestaw powinien posiadać przemyślaną organizację wnętrza, umożliwiać łatwe mocowanie do walizki oraz dodatkowe pętle pozwalające na dopięcie pasa biodrowego.	1 000 000,00
43.	Mural na Krakowskiej	ul. Krakowska 1 lub 3 lub 5	Projekt dotyczy wykonania artystycznego muralu przedstawiającego wizerunek pięknej kobiety wschodu. Mural będzie utrzymany w stylistyce odpowiadającej charakterowi ul. Krakowskiej, gdzie dominuje biała elewacja oraz oryginalny styl architektoniczny. Malowidło zostanie wykonane w technice eko, z zastosowaniem farb fotokatalitycznych, które oczyszczają powietrze. Ponadto, mural będzie posiadał elementy świecące w nocy.	100 000,00
44.	Muzyczny Białystok - koncert plenerowy	Park Planty	Projekt zakłada organizację plenerowego koncertu, w którym wystąpią lokalne zespoły reprezentujące różnorodne gatunki muzyczne. W ramach wydarzenia powstanie również scenografia i instalacje świetlne.	100 000,00

45.	Woda pitna dla mieszkańców - budowa niezależnych ujęć wody na Mickiewicza	1. Skwer im. Ks. H. Szlegiera, ul. A. Mickiewicza, ul. Podleśna 2. Przedszkole Samorządowe Nr 23 ul. M. Konopnickiej 1	Projekt dotyczy budowy studni głębinowych wraz z infrastrukturą umożliwiającą pobór wody pitnej. Studnie zabezpieczone będą kamerami monitoringu. Zostaną wykonane nasadzenia, zamontowane ławeczki.	225 000,00
46.	Podglądanie nietoperzy z Mickiewicza - z kamerą wśród zwierząt	Skwer im. Ks. H. Szlegiera, ul. A. Mickiewicza, ul. Podleśna	Projekt zakłada zainstalowanie wewnątrz i na zewnątrz budki dla nietoperzy kamer monitoringu i udostępnienie nagrania na stronie internetowej (np. miejskiej)	40 000,00
47.	Kamery online z widokiem na Białystok	Rynek Kościuszki	Projekt zakłada zakup i montaż 3 kamer w wybranych na Rynku Kościuszki oraz 1 kamerę na budynku Urzędu Miejskiego przy ul. Słonimskiej skierowaną na rondo Lussy. Przez kamerę będzie można podglądać życie w mieście.	40 000,00
48.	Zagospodarowanie Placu przed Operą	Plac im. Stanisława Moniuszki	Projekt ma na celu utworzenie atrakcyjnej przestrzeni w centrum miasta (4 tys. m ²). Zakłada: wymianę nawierzchni, usytuowanie małej architektury (ławki, rzeźby, wymiana oświetlenia, itp.), utworzenie estetycznej przestrzeni z równymi alejkami, nowymi nasadzeniami roślin.	3 000 000,00
49.	Treningowa klatka baseballowa	Park przy ul. A. Fredry 1A	Projekt zakłada budowę konstrukcji o podłużnym kształcie i wym. 20m długości x 4 m szerokości x 3 m wysokości umożliwiającej całoroczne trenowanie odbić piłki w odniesieniu do baseballu. Ze wszystkich jej stron zwieńczeniem jest naciągnięta siatka tworząca tunel. Na jednym jej końcu usytuowany byłby nasyp na wys. 20 cm, imitujący górkę miotacza. Konstrukcja posiadałaby przyłącze elektr. do podłączenia maszyny miotającej. W odległości ok. 10 m od miejsca odbijania zamontowana byłaby siatka osłaniająca osobę narzucającą piłki.	21 500,00

50.	Budowa obiektu tenisowego	1) ul. Hake 2) ul. Dywizjonu 303/Krywlany 3) ul.B. Krzywoustego/ul. Raginisa 4) ul. Marczukowska 5) ul. W. Sikorskiego 6) ul. Dolna	Projekt zakłada budowę 3 kortów tenisowych z zapleczem oraz 3 kortów tenisowych otwartych. Wszystkie boiska o nawierzchni comfotSPORT lub top slide, oświetlenie i monitoring, ścianka tenisowa, fotowoltaika. Przy jednym korcie niewielka widownia.	3 000 000,00
51.	Zadaszone wiaty rowerowe z panelami słonecznymi - komfort i bezpieczeństwo dla rowerzystów	1) ul. Słonimska 1 przy Urzędzie Miejskim; 2) ul. Suraska w pasie drogowym; 3) ul. Akademicka, obok Parku Planty w pasie drogowym; 4) ul. Kościelna/Kilińskiego, w pasie drogowym obok kościoła Farnego; 5) ul. 11 Listopada 28, obok lodowiska; 6) ul. Ks. Stanisława Suchowolca 6	Projekt zakłada budowę 4 nowoczesnych, zadaszonych wiat rowerowych z panelami słonecznymi umożliwiającymi ładowanie rowerów elektrycznych i hulajnóg w przestrzeni miejskiej. Każda wiata będzie posiadać min. 10 stanowisk rowerowych wyposażonych w ogólnodostępne ładowarki, oświetlenie LED z czujnikiem zmierzchu, monitoring lub możliwość jego podłączenia, nowoczesny design wkomponowany w otoczenie.	200 000,00
52.	Budowa drogi łączącej ul. Wołodyjowskiego z terenem szpitali klinicznych	ul. Wołodyjowskiego	Projekt zakłada budowę drogi łączącej ul. Wołodyjowskiego z terenem, na którym zlokalizowane są szpitale kliniczne oraz obiekty uczelniane.	900 000,00
53.	Street workout w Parku - drążki do ćwiczeń	Siłownia w Parku Planty	Projekt zakłada zakup i montaż drążków do ćwiczeń w siłowni w Parku Planty.	50 000,00

54.	Rewitalizacja Alei Bluesa	Aleja Bluesa	Projekt zakłada: wymianę płyt chodnikowych na płyty betonowe biało-czarne imitujące klawiaturę pianina wraz z montażem tabliczek upamiętniających, usytuowanie ławek multimedialnych z muzyką bluesową wzdłuż alei, wymianę latarni, stojaka rowerowego, koszy na śmieci i tablicy informacyjnej na podświetlaną, renowację ławki parametrycznej i przeniesienie jej w miejsce stojaka rowerowego, likwidację słupków separacyjnych i przeniesienie ich w miejsce donic z kompozycjami kwiatowymi, ustawienie rzeźby w formie gitary (wys. ok. 10m) w miejscu obecnie stojącej ławki parametrycznej - przed skwerem.	2 999 000,00
55.	Białostocki Ogród Botaniczny	ul. K. Ciołkowskiego	Projekt zakłada budowę edukacyjnego i rekreacyjnego ogrodu botanicznego. Ogród będzie miejscem ekspozycji roślin typowych dla regionu Podlasia oraz ciekawych okazów z innych stref klimatycznych. Zostaną wytyczone ścieżki edukacyjne, powstaną miniaturowe ekosystemy, domki dla owadów oraz strefa relaksu z ławkami i pergolami.	500 000,00
56.	Artystyczna strefa ruchu/tańca/sztuki	wzdłuż ul. Al. 1000-lecia P.P. od ul. Radzywińskiej do ul. Sokólskiej	Projekt ma na celu zagospodarowanie przestrzeni, w której można odpocząć w czynny sposób poprzez taniec, ruch, sztukę w przyjaznym otoczeniu przyrody. Projekt zakłada wykonanie alejek z nasadzeniami drzew, trawników, usytuowanie elementów małej architektury (leżaki, hamaki, ławki), wydzielenie stref do tańca, do ćwiczeń, wystawiania sztuki, do wypoczynku, nauki.	3 000 000,00
57.	Święto Bitwy Białostockiej - rocznica obchodów Bitwy Białostockiej	Pl. Ks. M. Sopoćki, ul. Bitwy Białostockiej, ul. Al. 1000-lecia P. lub centrum miasta	Projekt zakłada organizację obchodów rocznicy Bitwy Białostockiej 22 sierpnia lub w inny najbliższy możliwy dzień. W ramach obchodów zostaną zorganizowane dodatkowe atrakcje dla dzieci, w tym stoiska Muzeum Wojska, pokazy grup rekonstrukcyjnych, wata cukrowa, eurobungee.	100 000,00

58.	Centrum Aktywności Młodzieżowej i Międzypokoleniowej		Projekt zakłada utworzenia przestrzeni integrującej różne grupy wiekowe, w szczególności młodzież i seniorów poprzez wspólne działania edukacyjne, kulturalne i rekreacyjne. Planuje się adaptację istniejącego lub budowę nowego obiektu oraz jego wyposażenie w zaplecze techniczne i użytkowe. Projekt uwzględnia salę warsztatową, przestrzeń wspólną do spotkań, debat i wydarzeń integracyjnych, strefę rekreacyjną (np. czytelnię, miejsce do gier planszowych i komputerowych), wyposażenie multimedialne.	3 000 000,00
59.	Samodzielne, silne, wsparte - pilotażowy program wsparcia dla samotnych matek w Białymstoku		Projekt ma na celu zapewnienie wsparcia prawnego, finansowego i psychologicznego oraz dać szansę na podniesienie kwalifikacji zawodowych poprzez szkolenia i warsztaty. Istotnym elementem jest zorganizowanie opieki nad dziećmi w czasie zajęć.	100 000,00
60.	Rowerzyści się liczą - 6 liczydeł zliczających rowerzystów na drogach rowerowych	1) ul. R. Kaczorowskiego 2) Skwery T. Sołoniewicza 3) ul. Sienkiewicza 4) ul. J.K. Branickiego 5) Plac Katyński 6) ul. Zwierzyniecka	Projekt zakłada montaż automatycznych liczydeł rowerowych, tworzących na trasach rowerowych kordon wokół centrum miasta. Dzięki urządzeniom możliwe będzie bieżące monitorowanie natężenia ruchu rowerowego, co pozwoli na lepsze planowanie inwestycji rowerowych oraz promocję ekologicznego transportu.	204 816,00
61.	Taniec Świąteł na Alei Zakochanych	Aleja Zakochanych, Park Planty	Projekt zakłada wykonanie sezonowej iluminacji w przestrzeni Alei Zakochanych. Zakres działań obejmuje podświetlenie fontann oraz montaż dekoracyjnego oświetlenia wzdłuż alejek spacerowych w okresie jesienno-zimowym, ze szczególnym uwzględnieniem Świąt Bożego Narodzenia.	1 164 594,00

62.	Pole do gry w Discgolf - Krywlany	ul. Dywizjonu 303	Projekt polega na przygotowaniu pola do gry w discgolf: ustawienie koszy, rozbiegów (teepadów), dołków, tabliczek informacyjnych oraz przygotowanie terenu do gry (usunięcie krzewów, chwastów, wysokiej trawy).	126 000,00
63.	Pole do gry w Discgolf - Marczukowska	Park im. A. P. Karolskiego	Projekt polega na przygotowaniu pola do gry w discgolf: ustawienie koszy, rozbiegów (teepadów), dołków, tabliczek informacyjnych oraz przygotowanie terenu do gry (usunięcie krzewów, chwastów, wysokiej trawy).	38 000,00
64.	Pole do gry w Discgolf - Park Lubomirskich	Park Lubomirskich	Projekt polega na przygotowaniu pola do gry w discgolf: ustawienie koszy, rozbiegów (teepadów), dołków, tabliczek informacyjnych oraz przygotowanie terenu do gry (usunięcie krzewów, chwastów, wysokiej trawy).	38 000,00
65.	Pole do gry w Discgolf - Zawady	Dz. nr 86/5, 86/4, 87/4 obr. 23	Projekt polega na przygotowaniu pola do gry w discgolf: ustawienie koszy, rozbiegów (teepadów), dołków, tabliczek informacyjnych oraz przygotowanie terenu do gry (usunięcie krzewów, chwastów, wysokiej trawy).	38 000,00
66.	Pole do gry w Discgolf - Kawaleryjska	ul. K. Ciołkowskiego, ul. Kawaleryjska	Projekt polega na przygotowaniu pola do gry w discgolf: ustawienie koszy, rozbiegów (teepadów), dołków, tabliczek informacyjnych oraz przygotowanie terenu do gry (usunięcie krzewów, chwastów, wysokiej trawy).	38 000,00
67.	Pole do gry w Discgolf - Las Pietrasze	Las Pietrasze	Projekt polega na przygotowaniu pola do gry w discgolf: ustawienie koszy, rozbiegów (teepadów), dołków, tabliczek informacyjnych oraz przygotowanie terenu do gry (usunięcie krzewów, chwastów, wysokiej trawy).	38 000,00
68.	Pole do gry w Discgolf - Las Pietrasze	Las Pietrasze	Projekt polega na przygotowaniu pola do gry w discgolf: ustawienie koszy, rozbiegów (teepadów), dołków, tabliczek informacyjnych oraz przygotowanie terenu do gry (usunięcie krzewów, chwastów, wysokiej trawy).	38 000,00

69.	Pole do gry w Discgolf - Bagnówka-Kolonia	Dz. nr 154/3, 155 obr. 15	Projekt polega na przygotowaniu pola do gry w discgolf: ustawienie koszy, rozbiegów (teepadów), dołków, tabliczek informacyjnych oraz przygotowanie terenu do gry (usunięcie krzewów, chwastów, wysokiej trawy).	38 000,00
70.	Pole do gry w Discgolf - Bagnówka Wiklinowa	Dz. nr 27/15, 27/16, 27/9, 26/2, 27/11, 79, 80 obr. 15	Projekt polega na przygotowaniu pola do gry w discgolf: ustawienie koszy, rozbiegów (teepadów), dołków, tabliczek informacyjnych oraz przygotowanie terenu do gry (usunięcie krzewów, chwastów, wysokiej trawy).	38 000,00
71.	Pole do gry w Discgolf - Starosielce Płn.	ul. Bacieczki, ul. Gen. Wł. Sikorskiego	Projekt polega na przygotowaniu pola do gry w discgolf: ustawienie koszy, rozbiegów (teepadów), dołków, tabliczek informacyjnych oraz przygotowanie terenu do gry (usunięcie krzewów, chwastów, wysokiej trawy).	38 000,00
72.	Pole do gry w Discgolf - Bacieczki	ul. Gen. F. Kleeberga	Projekt polega na przygotowaniu pola do gry w discgolf: ustawienie koszy, rozbiegów (teepadów), dołków, tabliczek informacyjnych oraz przygotowanie terenu do gry (usunięcie krzewów, chwastów, wysokiej trawy).	38 000,00
73.	Pole do gry w Discgolf - Las Pietrasze	Las Pietrasze	Projekt polega na przygotowaniu pola do gry w discgolf: ustawienie koszy, rozbiegów (teepadów), dołków, tabliczek informacyjnych oraz przygotowanie terenu do gry (usunięcie krzewów, chwastów, wysokiej trawy).	38 000,00
74.	Bo warto wiedzieć jak się zachować	nie dotyczy	Projekt zakłada przeprowadzenie warsztatów psychologicznych na temat mechanizmów reakcji stresowych i strategii radzenia sobie z nimi. Odbędzie się 30 szkoleń (29 na osiedla i 1 dla pracowników administracji publicznej). Każde szkolenie potrwa 2,5 godz.	67 000,00

75.	Uruchomienie linii komunikacji miejskiej trasą obwodnic miejskich	ul. NSZ, Al. Niepodległości, Al. I. Paderewskiego, ul. Wiadukt, ul. K. Ciołkowskiego, ul. A. Mickiewicza, ul. Wiewiórcza.	Projekt zakłada uruchomienie nowej linii białostockiej komunikacji miejskiej łączącej trasę obwodnic miejskich oraz osiedla: Bacieczki, Leśną Dolinę, Starosielce, Zielone Wzgórza, Nowe Miasto, Kawaleryjskie, Mickiewicza i Dojlidy.	1 206 000,00
-----	---	---	--	--------------

Wykaz projektów obejmujących części Miasta Białegostoku z wyłączeniem terenów zlokalizowanych na obszarze jednostek oświatowych złożonych do Budżetu Obywatelskiego 2026					
Lp.	Tytuł projektu	Osiedle	Lokalizacja	Opis	Szacunkowy koszt (zł)
1.	Bezpieczna Częstochowska dla osób starszych i młodych	Śródmieście	ul. Częstochowska 25	Projekt obejmuje: wymianę nawierzchni chodnikowej i uliczki wewnętrznej wzdłuż bloku wraz z placem manewrowym, wybudowanie 2 śmietników, stanowisk parkingowych (ok. 30 miejsc), montaż szlabanu, otwarcie drogi przeciwpożarowej, wybudowanie miejsca wypoczynku (ławeczki, zieleń, oświetlenie, monitoring, huśtawka), pielęgnację istniejących drzew.	600 000,00
2.	Stojaki rowerowe na Jurowieckiej, Ogrodowej, Ciepłej, Jagienki i Sienkiewicza	Sienkiewicza	ul. Jurowiecka - południowa strona; skrzyżowanie ul. Fabrycznej i Ogrodowej - strona południowo-wschodnia; skrzyżowanie ul. Ciepłej i Ogrodowej - strona południowo-wschodnia; skrzyżowanie ul. Jagienki i Fabrycznej - strona południowo-wschodnia; ul. Sienkiewicza 81/8 - między słupkami a słupkami	Projekt zakłada montaż stojaków rowerowych typu barierkowego.	82 000,00

3.	Zadbajmy o ciszę w mieście (oczyszczy Białystok z hałasu)	Piaski	Skrzyżowania ulic Świerkowa-Wiejska-Kręta oraz Wiejska-Kopernika-Zwierzyniecka	Projekt zakłada zakup i montaż specjalistycznych urządzeń do pomiaru poziomu hałasu ulicznego (tzw. fotoradary akustyczne - decybelomierze) oraz zwykłych fotoradarów. Celem montażu jest ukrócenie, a z czasem wyeliminowanie przejazdów motocykli i samochodów, które generują nadmierny hałas.	420 000,00
4.	Stół do ping ponga w Parku im. Jadwigi Dziekońskiej	Centrum	Park im. Jadwigi Dziekońskiej	Projekt zakłada instalację stołu do ping ponga oraz utwardzenie podłoża w strefie bezpieczeństwa poprzez wykonanie nawierzchni przepuszczalnej mineralnej lub mineralno-żywicznej o kolorystyce zbliżonej do naturalnego koloru ziemi.	39 190,00
5.	Droga rowerowa wzdłuż rz. Białej od Ciołkowskiego do Żubrów (Dojlidy)	Dojlidy	Działki na łąkach między ul. Ciołkowskiego a ul. Żubrów, nad rz. Białą.	Projekt zakłada wydłużenie popularnej trasy rowerowej, biegnącej wzdłuż rz. Białej, a kończącej się obecnie przejazdem pod ul. Ciołkowskiego przy korycie rz. Białej. Projekt zakłada budowę drogi dla rowerów od okolicy ww. przejazdu wzdłuż rz. Białej do ul. Żubrów oraz połączenie drogi rowerowej z ul. Żubrów za pomocą kładki pieszo-rowerowej nad rz. Białą.	1 472 000,00
6.	Rewitalizacja boisk asfaltowych przy ul. Palmowej	Dziesięciny II	Boiska przy ul. Palmowej	Projekt zakłada wymianę nawierzchni i wyposażenia dwóch boisk: do siatkówki i koszykówki.	1 971 600,00
7.	Budowa boiska multisportowego na terenie rekreacyjnym przy budynku ul. Pułaskiego 127	Nowe Miasto	Teren przy budynku Pułaskiego 127	Projekt obejmuje budowę boiska wielofunkcyjnego w miejscu istniejącego zniszczonego. Zakłada: wykonanie podbudowy, nawierzchni polipropylenowej, otoczenie piłkochwydami oraz wyposażenie tj. bramkokosze, zestaw do tenisa i siatkówki.	299 100,00

8.	Plac zabaw Bojarskie Ancymondo - do trzech razy sztuka!	Bojary	Skwer im. Zankiewicza	Projekt zakłada budowę placu zabaw obejmującego strefę rekreacyjną dla dzieci oraz strefę relaksacyjną dla rodziców. Plac zabaw będzie również miejscem organizacji różnych wydarzeń społecznych tj. pikniki, festyny, spotkania sąsiedzkie.	1 492 000,00
9.	Chodnik na Handlowej	Nowe Miasto	ul. Handlowa	Projekt zakłada odtworzenie chodnika wzdłuż ul. Handlowej (117 m), założenie trawnika, oświetlenia, budowę parkingu wzdłuż ul. Handlowej.	443 802,00

10.	zGRAna biblioteka - strefa młodzieżowa na Bacieczkach	Bacieczki	Filia nr 4 Książnicy Podlaskiej, ul. Komisji Edukacji Narodowej 36 lok. 4, 15-687 Białystok	Projekt zakłada przeprowadzenie cyklu warsztatów i utworzenie miejsca przyjaznego młodzieży na terenie filii Książnicy Podlaskiej. Spotkania przeznaczone będą dla osób w wieku 12-16 lat oraz rodziców. Planuje się organizację następujących warsztatów: integracyjne w formie Escape Room, psychologiczne z wzmocnienia poczucia własnej wartości i budowania relacji wśród rówieśników, warsztaty komiksowe, warsztaty z rysowania/tworzenia mang, warsztaty tworzenia cosplay, warsztaty poetycko-fotograficzne, warsztaty o grach komputerowych na podstawie książek, sesje RPG (gry wyobraźni), wspólne zaprojektowanie i tworzenie graffiti wieńczące projekt.	20 000,00
-----	---	-----------	---	--	-----------

11.	Psi Park	Nowe Miasto	ul. Paderewskiego	<p>Projekt zakłada budowę wybiegu dla psów na niezagospodarowanym terenie zielonym. Teren będzie ogrodzony, oświetlony oraz wyposażony w różne urządzenia treningowe koordynujące ruchy czworonoga (przeszkody do skakania, labirynt, slalom, huśtawka zręcznościowa z równoważnią, mostek). Ogrodzoną przestrzeń należy wyposażyć w samodomykającą się furtkę, ławki dla właścicieli, kosz na śmieci z dystrybutorem torebek na psie odchody. Część urządzeń mogą stanowić naturalne przeszkody np. pień drzewa.</p>	130 000,00
-----	----------	-------------	-------------------	---	------------

12.	Budowa nowoczesnej sportowej infrastruktury rekreacyjnej w gminie	Centrum	Park Centralny, ul. K. Kalinowskiego	W ramach projektu proponuje się montaż urządzeń sportowych: drążki, poręcze, ławki do ćwiczeń, ścianki do wspinaczki, obręcze gimnastyczne, urządzenia do ćwiczeń siłowych, specjalistyczne nawierzchnie. Konicznie będzie zainstalowanie systemu odpływowego oraz oświetlenia i paneli fotowoltaicznych.	
13.	Amfiteatr Kultury: kino plenerowe na osiedlu TBS	Bacieczki	Bulwary Jana Teologa, ul. Z. Herberta	Projekt zakłada organizację cyklicznych seansów kina plenerowego w istniejącym amfiteatrze. Pokazy będą odbywać się w sezonie letnim i będą dostępne bezpłatnie. W repertuarze znajdą się filmy o tematyce społecznej, lokalnej, poruszające wartościowe kwestie związane z tożsamością, historią i relacjami międzyludzkimi.	100 000,00
14.	Bezpłatny parking	Przydworcowe	ul. Cieszyńska	Budowa parkingu na 60 miejsc (w tym 3 miejsca dla osób z niepełnosprawnościami) oraz oświetlenia (3 lampy).	1 481 400,00
15.	Mural "Książki do nieba" na ścianie biblioteki - filii nr 9 Książnicy Podlaskiej	Dziesięciny II	ul. Gajowa 73	Projekt zakłada wykonanie muralu a ścianie biblioteki	70 000,00
16.	Zabudowa wiaty śmietnikowej oraz oświetlenie chodnika od ul. Piotrkowskiej do Malmeda 31a	Centrum	ul. I. Malmeda 31a	Projekt zakłada zabudowę wiaty śmietnikowej dla budynków Malmeda 31a i 31 oraz oświetlenie pasa chodnika.	115 000,00
17.	Plac zabaw ul. Piotrkowska 2	Centrum	ul. Piotrkowska 2	Projekt zakłada budowę placu zabaw między blokami	407 500,00
18.	Bezpieczny parking "parkuj i jedź" ul. F. Filipowicza	Nowe Miasto	ul. Filipowicza	Projekt zakłada montaż kamer i podłączenie ich do Centrum Monitoringu Miejskiego.	65 000,00

19.	Rewitalizacja skweru im. Doc. Włodzimierza Zankiewicza	Sienkiewicza	Skwer doc. Wł. Zankiewicza	Projekt zakłada rewitalizację skweru obejmującą odnowienie nawierzchni, nasadzenia roślinności (łąk kwietnych i roślin pnących), montaż oświetlenia i monitoringu.	720 000,00
20.	Festyn rodzinny w Parku Antoniuk	Antoniuk	Park Antoniuk - Aleja, H. Rogozińskiego Aleja J. Fedorowicza, ul. Wierzbowa	Projekt zakłada organizację jednodniowego integracyjnego wydarzenia plenerowego. W programie przewidziano koncerty, warsztaty dla dzieci, animacje, gry oraz strefę gastronomiczną.	60 000,00
21.	Rozbudowa parkingu dla pacjentów oraz chodnika na ul. Waszyngtona	Piaski	ul. J. Waszyngtona	Projekt zakłada rozbudowę parkingu oraz budowę chodnika.	1 500 000,00
22.	Plac do Street Workoutu na Wolińskiej	Dojlidy Górne	ul. Wolińska	Projekt zakłada przygotowanie i utwardzenie terenu oraz instalację przyrządów do ćwiczeń z wykorzystaniem ciężaru własnego ciała.	98 000,00
23.	Oświetlenie boiska przy ulicy Wolińskiej	Dojlidy Górne	ul. Wolińska	Projekt zakłada budowę oświetlenia boiska wielofunkcyjnego (montaż 4 słupów i 8 opraw).	95 000,00
24.	Park kieszonkowy Magazynowa plus parking	Nowe Miasto	skrzyżowanie ul. Magazynowej z Sejneńskiej (ślepy odcinek pasa drogowego)	Projekt zakłada uprzątnięcie terenu oraz utworzenie na nim parku kieszonkowego i parkingu.	1 095 000,00
25.	Spotkania cykliczne dla matek z dziećmi z osiedla Dziesięciny i Dziesięciny II	Dziesięciny II	Klub Osiedlowy Gaj, ul. Gajowa 68	Projekt zakłada zorganizowanie półrocznego programu skierowanego do mam, opartego na pracy z psychologiem. Cele programu jest integracja i zbudowanie sieci wsparcia.	5 164,82
26.	Przystań Grill Chill	Wysoki Stoczek	ul. H. Kołłątaja	Projekt zakłada zagospodarowanie terenu pod działania rekreacyjne i park osiedlowy.	205 000,00

27.	Bezpieczna i przyjazna ul. Gajowa II ETAP	Dziesięciny II	ul. Gajowa (od skrzyżowania z ul. Gen. Hallera do ul. Palmowej/Jarzębinowej)	Projekt zakłada wymianę nawierzchni jezdni i chodników oraz budowę dodatkowych przejść dla pieszych, a także wydzielenie pasa rowerowego oraz poprawę organizacji ruchu.	100 000,00
28.	Iluminacja zielonej bramy Nowego Miasta	Nowe Miasto	ul. Krucza	Projekt zakłada instalację kolorowego podświetlenia "zielonej bramy" naturalnie stworzonej przez kasztanowce rosnące przy ul. Kruczej oraz umieszczenie tablicy informacyjnej o historii Nowego Miasta opartego na założeniu miasta-ogrodu.	60 000,00
29.	Plac Nowomiejski	Nowe Miasto	ul. Orłąt Grodzieńskich, ul. K. Pułaskiego	Projekt zakłada zagospodarowanie placu naprzeciwko kościoła pw. Św. Karola Boromeusza i przekształcenie go w plac osiedlowy poprzez wytyczenie alejek, rozmieszczenie ławeczek, nasadzenia zieleni oraz instalację oświetlenia i makiety Bażantarni Branickich wkomponowanej w zbiornik retencyjny.	300 000,00
30.	Bianoweczki - nowomiejskie ławeczki multimedialne	Nowe Miasto	ul. Transportowa	Projekt zakłada ustawienie 4 ławeczek multimedialnych wyposażonych w ładowarki solarne, ładowarkę indukcyjną, USB oraz urządzenie audio odtwarzające nagrania historii Nowego Miasta.	160 000,00
31.	Stacja BiKeR w drodze do puszczy obr. 18 Pieczurki	Wygoda	ul. K. Ciołkowskiego	Projekt zakłada budowę stacji rowerów miejskich BiKeR.	120 000,00
32.	Blues Plus	Centrum	Aleja Bluesa	Projekt zakłada wydłużenie w kierunku ul. Legionowej istniejącej Alei Bluesa oraz jej modernizację, w tym instalację ławek, tablic informacyjnych oraz oświetlenia.	170 000,00
33.	Tężnia solankowa przy Lesie Turczyńskim - strefa relaksu i zdrowia	Nowe Miasto	wejście do Lasu Turczyńskiego od. Ul. K. Pułaskiego	Projekt zakłada budowę tężni solankowej typu mokrego o konstrukcji drewnianej, wypełnionej gałązkami tarniny lub brzozy, z wbudowanym systemem pomp zapewniających ciągły obieg solanki. Przewidziano także zagospodarowanie terenu wokół tężni - instalację ławek i nasadzenia zieleni.	651 400,00

34.	Sekundniki na skrzyżowaniach z sygnalizacją świetlną	Mickiewicza	ul. Zwierzyniecka - ul. Św. Pio, ul. Piastowska - ul. Gen. Sulika	Projekt zakłada montaż 16 sekundników świetlnych na wskazanych skrzyżowaniach.	69 120,00
35.	Zadaszona scena w Parku na Szkolnej	Starosielce	ul. Szkolna	Projekt zakłada budowę stałej, zadaszonej sceny do organizacji wydarzeń plenerowych.	1 500 000,00

**Wykaz projektów obejmujących części Miasta Białegostoku zlokalizowanych na terenie jednostek oświatowych
złożonych do Budżetu Obywatelskiego 2026**

Lp.	Tytuł projektu	Osiedle	Lokalizacja	Opis	Szacunkowy koszt (zł)
1.	Strefa relaksu w SP4	Centrum	Szkoła Podstawowa Nr 4, ul. Częstochowska 6A	Projekt zakłada stworzenie funkcjonalnej, estetycznej i przyjaznej przestrzeni w szkole, która będzie służyła jako strefa relaksu dla uczniów oraz modernizację klatki schodowej.	700 000,00
2.	Niezwykły, naukowy plac zabaw przy Szkole Podstawowej Nr 45	Wysoki Stoczek	Szkoła Podstawowa Nr 45, ul. Łagodna 10	Projekt zakłada budowę placu zabaw wyposażonego w tablice edukacyjne, panele sensoryczno-muzyczne, ścianę do malowania, imitację warsztatu i kuchni ekologicznej.	67 396,00
3.	Strefa Ucznia w Jedenastce	Sienkiewicza	Szkoła Podstawowa Nr 11, ul. Poleska 27	Projekt obejmuje: utworzenie pracowni naukowej z zapleczem i strefą relaksu (wyposażonej w sprzęt multimedialny, pomoce dydaktyczne), przystosowanie korytarzy szkolnych do wypoczynku, kreatywnego spędzania czasu wolnego, aranżację strefy sportów wyczynowych z urządzeniami do street workoutu, a także modernizację terenu wokół boiska szkolnego i instalację strefy sensoryki.	1 260 000,00

4.	Odżywiaj się zdrowo, by żyć kolorowo	Sienkiewicza	Szkoła Podstawowa Nr 11, ul. Poleska 27	Projekt obejmuje organizację warsztatów kulinarnych dla 4 grup: przedszkolaków, uczniów klas I-VIII, dla dorosłych, warsztaty edukacyjne dla uczniów oraz organizację festynu "Z Jedenastką po zdrowie".	100 000,00
5.	Zielona pracownia ze strefą relaksu przy Zespole Szkół Rolniczych	Dojlidy	Zespół Szkół Rolniczych, ul. Ks. St. Suchowolca 26	Projekt zakłada uporządkowanie części parkowej wokół szkoły, przygotowanie miejsc do edukacji, kameralnego wypoczynku oraz integracji. Obejmuje m.in.: renowację ścieżek spacerowych przez położenie nawierzchni mineralnej, remont altany, montaż hamaków, stołów piknikowych, oświetlenia, wzbogacenie bioróżnorodności ekosystemu parkowego, założenie rabat, założenie ogrodu edukacyjnego, instalacja pylonu informacyjnego.	473 500,00
6.	Wykonanie ogrodzenia wokół szkoły, wymiana nawierzchni przed szkołą i na placu apelowym	Bacieczki	Zespół Szkolno-Przedszkolny Nr 1, ul. Strażacka 25	Projekt obejmuje wymianę ogrodzenia wokół szkoły oraz nawierzchni przed szkołą, drogi przeciwpożarowej i placu apelowego.	1 033 440,00
7.	Bezpieczne serce przedszkolaka - AED na wyciągnięcie ręki	Dziesięciny II	Przedszkole Samorządowe Nr 78, ul. Zagórna 2/3	Projekt zakłada zakup i montaż dwóch defibrylatorów AED wraz z niezbędnymi akcesoriami oraz szkolenie personelu z zakresu obsługi urządzeń i udzielania pierwszej pomocy.	32 276,00
8.	Innowacyjne przestrzenie - modernizacja szatni i świetlicy w podpiwniczeniu SP 16	Bacieczki	Zespół Szkolno-Przedszkolny Nr 1, ul. Strażacka 25	Projekt polega na modernizacji korytarza, szatni i świetlicy w podpiwniczeniu szkoły. Zakłada się m.in. zakup "magicznego dywanu" - interaktywnej podłogi.	655 500,00
9.	Przyjazna Ósemka	Piasta II	VIII Liceum Ogólnokształcące, ul. Piastowska 5	Projekt zakłada modernizację pokoju nauczycielskiego oraz dodatkowo korytarza, 2 łazienek na parterze.	1 155 000,00

10.	Plenerowa sala lekcyjna z elementami SI w Szkole Podstawowej Nr 3	Mickiewicza	Szkoła Podstawowa Nr 3, ul. Gdańska 23/1	Projekt zakłada budowę sali lekcyjne w plenerze z elementami SI, która połączy elementy natury z integracją sensoryczną oraz nowoczesnymi technologiami. W skład wyposażenia wejdą: nawierzchnia - trawa, betonowe kwadratowe stoły, 12 2-osobowych ławek drewnianych, betonowy stół dla nauczyciela, 2 krzesła drewniane, tablica zewnętrzna kredowa lub suchościeralna, różnorodne nasadzenia roślin do obserwacji i nauki o przyrodzie, 2 palisady ogrodowe, elementy sensoryczne (ścieżka z różnych materiałów, karmniki dla ptaków, domki dla owadów), tablety dla uczniów i nauczycieli z zainstalowanymi aplikacjami edukacyjnymi opartymi na SI.	80 000,00
11.	Sala wyciszeń w Szkole Podstawowej Nr 3	Mickiewicza	Szkoła Podstawowa Nr 3, ul. Gdańska 23/1	Projekt zakłada przystosowanie pomieszczenia o pow. ok. 40m ² , aby służyło jako sala wyciszeń. Prace obejmą: remont, wygłuszenie ścian, zakup wykładziny, siedzisk oraz elementów sensorycznych.	85 000,00
12.	Ortografia i czytanie, czyli być jak Adam Mickiewicz - patron naszej szkoły!	Mickiewicza	Szkoła Podstawowa Nr 3, ul. Gdańska 23/1	Projekt dotyczy innowacyjnego programu nauki ortografii połączonego z czytaniem książek. 2 razy w miesiącu będzie organizowana lekcja czytelniczko-ortograficzna w klasie III. Na potrzeby zajęć sala lekcyjna będzie przearanżowana - ławki, krzesła wyniesione na korytarz, a dzieci przyniosą poduszki, pluszaki, maty i swoją książkę. W ramach projekt zostaną zakupione ergonomiczne, lekkie, elastycznie dopasowane do wzrostu dzieci ławki i krzeselka.	15 000,00
13.	Plac zabaw na SIÓDEMKE	Antoniuk	Szkoła Podstawowa Nr 7, ul. Wiatrakowa 18	Projekt zakłada stworzenie miejsca spotkań i zabaw na świeżym powietrzu. Inwestycja polegać będzie na budowie placu zabaw z częściowym zadaszeniem chroniącym przed słońcem oraz z miejscem do nauki na świeżym powietrzu. Plac zabaw będzie wyposażony m.in. w huśtawkę wagową, bocianie gniazdo, bujak, karuzelę, trampolinę, stoły i	300 000,00

				siedziska, daszek lub żagiel chroniący przez słońcem.	
14.	Zaangażuj mnie, a zrozumieć. Nowoczesne sale u Korczaka SP 31.	Dojlidy	Szkoła Podstawowa Nr 31, ul. Żurawia 12	Projekt dotyczy modernizacji trzech sal lekcyjnych do nauki przedmiotów ścisłych: matematyki, chemii, fizyki, biologii i geografii. Projekt zakłada zmianę układu i funkcjonalności sal lekcyjnych, prace budowlano-remontowe oraz wyposażenie w meble i nowoczesny sprzęt naukowy, doświadczalny.	700 000,00
15.	ChillZone u Sobieskiego przy Miodowej 5	Starosielce	V Liceum Ogólnokształcące, ul. Miodowa 5	Projekt zakłada aranżację przestrzeni w korytarzu w taki sposób, by zachęcała do spędzania wolnego czasu. Zostanie zmodernizowana część korytarza I piętra, a następnie wyposażona w wygodne kanapy, fotele, pufy oraz elementy wystroju. Znajdzie się w niej miejsce na materiały edukacyjne, informacyjne np. gazetki, foldery oraz symboliczne oznaczenia promujące ideę "czasu bez telefonu"	155 000,00
16.	Szatnia w nowym stylu w ZSP nr 2	Nowe Miasto	Zespół Szkolno - Przedszkolny nr 2, ul. Pułaskiego 25	Projekt zakłada gruntową modernizację pomieszczeń, w których mieszczą się szatnie uczniów. Dodatkowe wyodrębnienie miejsca/ strefy wypoczynku do oczekiwania na lekcje/ lub po lekcjach.	990 000,00
17.	Remont placu zabaw w PS5 "Przyjazne"	Przydworcowe	Przedszkole Samorządowe nr 51, ul. Bohaterów Monte Cassino 17	Projekt zakłada rozbudowę obecnego placu zabaw m.in. poprzez zakup nowego wyposażenie, ogrodzenie z bramką, nasadzenia.	488 000,00
18.	Termomodernizacja PS nr 30 im. Świętego Jana Pawła II w Białymstoku "Radosne"	Piasta I	Przedszkole Samorządowe nr 30, ul. Piastowska 1A	Projekt zakłada montaż klimatyzatorów w salach przedszkolnych oraz pomieszczeniach użytkowych na terenie przedszkola.	53 500,00
19.	Bezpieczna Zabawa, Radosny Rozwój- Modernizacja Plau Zabaw Przedszkola	Dziesięciny II	Przedszkole Samorządowe Nr 78, ul. Zagórna 2/3	Projekt zakłada rozbudowę i modernizację placu zabaw. W ramach projektu zostaną przeprowadzone prace związane z przebudową istniejącej przestrzeni, dostosowaniem jej do aktualnych norm bezpieczeństwa oraz wzbogacenie oferty o nowe, kreatywne urządzenia	149 000,00

20.	Boisko wielofunkcyjne do gier zespołowych przy ZSOiT	Wysoki Stoczek	Zespół Szkół Ogólnokształcących i Technicznych ul. Antoniuk Fabryczny 1	Projekt zakłada budowę boiska wielofunkcyjnego o wymiarach 20m x 30m wraz z oświetleniem, ogrodzeniem oraz monitoringiem	805 300,00
21.	Bądź rycerzem Królewicza! Walcz o szkoły nowe oblicza!	Wygoda	Szkoła Podstawowa Nr 8, ul. Jesienna 8	Projekt zakłada modernizację korytarza szkolnego na II piętrze oraz klatki schodowej oraz zakup wyposażenia	650 000,00
22.	Nowa szatnia-dobry dzień. Modernizacja szatni SP1	Mickiewicza	Szkoła Podstawowa Nr 1, ul. Słowackiego 4	Projekt zakłada modernizację przestrzeni szatni szkolnej wraz z zakupem i montażem instalacji elektrycznej i oświetlenia.	890 000,00
23.	"Piłka i lekka na Zielonych Wzgórzach"- budujemy boisko dla dzieci	Zielone Wzgórza	Zespół Szkolno-Przedszkolny Nr 5, ul. Magnoliowa 13	Projekt dotyczy budowy kompleksu lekkoatletyczno-piłkarskiego. Zakres obejmują m.in.: budowę boiska pokrytego syntetyczną trawą, montaż piłkochwyłów, budowę 4-torowej bieżni, skoczni do skoków w dal, rzutni do pchnięcia kulą.	1 500 000,00
24.	SPORTOWA OD-NOWA Rewitalizacja przestrzeni aktywności sportowej w SP 19	Piasta I	Szkoła Podstawowa Nr 19, ul. Mieszka I 18,	Projekt zakłada wyremontowanie wielofunkcyjnego boiska szkolnego oraz zagospodarowanie terenu zielonego wokół szkoły.	1 500 000,00
25.	Strefy wypoczynkowe jako nowa przestrzeń szkolna w SP2	Przydworcowe	Szkoła Podstawowa Nr 2 , ul. Bohaterów Monte Cassino 25	Projekt zakłada urządzenie 5 stref relaksu/wypoczynku z sofami, ławami, pufami, siedziskami, grammi planszowymi, roślinami, regałami na książki. Zostanie stworzona spójna przestrzeń do zbiorowego wypoczynku i wyciszenia.	99 246,00
26.	Młody przedsiębiorca-edukacja biznesowa w szkołach ponadpodstawowych w Białymstoku		Szkoły ponadpodstawowe na terenie Białegostoku	Projekt polega na realizacji cyklu praktycznych warsztatów dla młodzieży szkół średnich, mających na celu rozwijanie postaw i umiejętności przedsiębiorczych.	60 000,00
27.	Biblioteka na czasie	Piaski	Szkoła Podstawowa Nr 9, ul. Legionowa 7	Projekt zakłada modernizację biblioteki szkolnej w celu stworzenia nowoczesnej i funkcjonalnej przestrzeni edukacyjnej.	620 000,00

28.	Rozbudowa infrastruktury sportowej przy Zespole Szkół Budowlano-Geodezyjnych	Bojary	Zespół Szkół Budowlano-Geodezyjnych, ul. Słonimska 47/1	Projekt dotyczy rozbudowy infrastruktury sportowej. Zakłada budowę m.in. kortów do padła, boisk do padbola, szatni.	1 430 000,00
-----	--	--------	---	---	--------------

Załącznik Nr 2 do Sprawozdania z realizacji konsultacji społecznych dotyczących Budżetu Obywatelskiego w Białymstoku na 2026 rok.

Wykaz projektów obejmujących całość Miasta Białegostoku zakwalifikowanych do głosowania				
ID	Tytuł projektu	Lokalizacja	Opis	Szacunkowy koszt (zł)
M 01	Nowa linia BKM – łączymy Białystok	Od ul. F. Filipowicza, przez Trasę Niepodległości, do ul. Przędzalnianej	Projekt zakłada utworzenie nowej linii komunikacji miejskiej przebiegającej przez Trasę Niepodległości. Linia ułatwi przemieszczanie się między osiedlami Nowe Miasto, Zielone Wzgórza, Bacieczki oraz sąsiadującymi.	2 000 400,00
M 02	Symboliczne memoriał odnalezionych macew w Parku Centralnym w Białymstoku	Park Centralny, ul. J. Marjańskiego	Projekt zakłada przeniesienie 141 odnalezionych macew, pochodzących z Cmentarza Rabinackiego w Białymstoku. Celem jest stworzenie miejsca symbolizującego przedpole dawnego cmentarza i ekspozycja macew, która zapewni uhonorowanie ich zabytkowego statusu przy jednoczesnym harmonijnym wpisaniu w przestrzeń parku. Zakłada się całkowite zachowanie istniejącego drzewostanu, ciągów komunikacyjnych oraz istniejącego zagospodarowania terenu.	997 000,00
M 03	Łączniki rowerowe, całe miasto, nowe lokalizacje	<ul style="list-style-type: none"> • Łącznik między ul. F. Kleeberga a Tkacką • Kontraruch rowerowy na ul. J. Tuwima • Wyznaczenie drogi dla pieszych i rowerów (DDPiR) na ul. Zaścianańskiej • Droga rowerowa na ul. K. Ciołkowskiego/ A. Mickiewicza • Droga rowerowa na ul. J.K. Branickiego/ Elektryczna • Kontraruch ul. Ciepła 	Projekt zakłada poprawę spójności i bezpieczeństwa infrastruktury rowerowej poprzez połączenie istniejących dróg rowerowych oraz włączenie ich do pobocznych dróg. Realizacja projektu przewiduje budowę krótkich odcinków dróg rowerowych i pieszo-rowerowych, a także przebudowę fragmentów chodników.	1 847 000,00

		<ul style="list-style-type: none"> • Droga dla pieszych od przystanku ul. Wrocławska/ Zielonogórska • Wyznaczenie DDPiR na fragmencie ul. J. Hallera między ul. Dziesięciny • Wyznaczenie DDPiR na ul. Wrocławskiej/ A. Rybnika 		
M 04	Białystok trenuje strzelectwo	Strzelnica typu zamkniętego na terenie Białegostoku	Projekt polega na przeprowadzeniu podstawowego szkolenia strzeleckiego dla dorosłych mieszkańców Białegostoku. Uczestnicy kursu, podzieleni na 20 grup (16 osób w każdej), przejdą 4-godzinne szkolenie.	100 000,00
M 05	Pomnik bł. Ks. Michała Sopoćki, Apostoła Miłosierdzia, Patrona Miasta Białegostoku	Teren miejski za rzeką Białą przy skrzyżowaniu ul. Radzywińskiej z Al. 1000-lecia Państwa Polskiego	Projekt zakłada budowę pomnika bł. Ks. Michała Sopoćki, Patrona Miasta Białegostoku, montaż oświetlenia, zagospodarowanie najbliższego otoczenia i ustawienie 2 ławek.	917 000,00
M 06	Plecak ewakuacyjny dla mieszkańców Białegostoku	Miasto Białystok	Projekt zakłada zakup około 500 plecaków ewakuacyjnych, zawierających podstawowe wyposażenie przydatne w sytuacjach kryzysowych. Plecak powinien stanowić kompletny i wytrzymały modułowy zestaw ewakuacyjny, wyposażony m.in. w artykuły spożywcze, higieniczne, apteczne, łączność i sprzęty przydatne w survivalu.	1 000 000,00
M 07	Centrum Aktywności Młodzieżowej i Międzypokoleniowej	ul. I. Malmeda 6	Projekt zakłada utworzenia przestrzeni integrującej różne grupy wiekowe (w szczególności młodzież i seniorów) poprzez wspólne działania edukacyjne, kulturalne i rekreacyjne. Projekt uwzględnia stworzenie sali warsztatowej, przestrzeni wspólnej do spotkań, debat i wydarzeń integracyjnych, strefy rekreacyjnej (np. czytelnia, miejsca do gier planszowych i komputerowych), a także zakup wyposażenia multimedialnego.	2 300 000,00

M 08	Treningowa klatka baseballowa	Park przy ul. A. Fredry	Projekt zakłada budowę osiatkowanej konstrukcji o podłużnym kształcie i wielkości umożliwiającej całoroczne trenowanie odbić piłki w czasie gry w baseball. Przewidziano także utworzenie nasypu imitującego górkę miotacza oraz montaż siatki osłaniającej miotacza piłek.	150 000,00
M 09	Modernizacja boiska bocznego przy Stadionie Miejskim	Stadion Miejski, ul. Słoneczna 1	Projekt zakłada modernizację boiska bocznego i trybun zlokalizowanych przy Stadionie Miejskim.	3 000 000,00
M 10	Bulwary na nowo	Bulwary św. Jana Teologa, ul. Z. Herberta	Projekt zakłada modernizację i rewitalizację przestrzeni rekreacyjnej, w tym odnowienie istniejących elementów infrastruktury oraz dodanie nowych atrakcji. Przewidziano odnowienie ławek, remont sceny i reżyserki oraz budowę drewnianej kładki.	2 000 000,00
M 11	Napis z krzesełek JAGA na Stadionie Miejskim	Stadion Miejski, ul. Słoneczna 1	Projekt obejmuje montaż nowych, czerwonych i żółtych krzesełek na trybunie stadionu, w taki sposób, aby ich kolory utworzyły napis JAGA.	320 000,00
M 12	Muzyczny Białystok – koncert plenerowy	Park Planty (ewentualnie dziedziniec Pałacu Branickich, ogród Pałacu Branickich, ogród dolny Pałacu Branickich lub Rynek Kościuszki)	Projekt zakłada organizację plenerowego koncertu, w którym wystąpią lokalne zespoły reprezentujące różnorodne gatunki muzyczne. W ramach realizacji wydarzenia powstanie również scenografia i instalacje świetlne.	100 000,00
M 13	Plac Moniuszki przed Operą – nowa, zielona, reprezentacyjna przestrzeń dla wszystkich	Plac im. S. Moniuszki	Projekt zakłada zagospodarowanie placu, wykonanie nowej nawierzchni, nasadzeń i wkomponowanie małej architektury.	3 000 000,00

M 14	Smart monitoring – bezpieczna przestrzeń miejska	Teren miasta Białegostoku	Projekt zakłada zakup specjalnego samochodu, odpowiednio oznakowanego i wyposażonego w profesjonalny sprzęt przeznaczony do monitorowania przestrzeni miejskiej. Pojazd będzie służył do nadzorowania przestrzeni miasta, w szczególności miejsc newralgicznych, np. nielegalnych wysypisk śmieci, pustostanów, cmentarzy, parków i skwerów. Będzie też wykorzystywany do prowadzenia obserwacji miejsc zgromadzeń masowych, a w uzasadnionych przypadkach do przewozu osób wymagających dalszej pomocy.	530 000,00
M 15	Ciszówka – zielona enklawa wyciszenia i sensorycznego odpoczynku	ul. Włókiennicza 4, teren za parkingiem przy Pływalni Sportowej	Projekt zakłada budowę zielonej przestrzeni sprzyjającej wyciszeniu i sensorycznemu odpoczynkowi nad rzeką Białą. Przewidziano wykonanie nawierzchni i ścieżki sensorycznej, a także uporządkowanie terenu, nasadzenie roślin oraz instalację oświetlenia i monitoringu. Projekt obejmuje także budowę drewnianej wiaty, montaż elementów małej architektury oraz wykonanie z brązu rzeźby niedźwiadka, wpisującego się w turystyczny szlak „Białystok WidziMisie”.	2 216 250,00
M 16	Eko-market Białystok – Bazar Kawaleryjska zaprasza!	Targowisko Miejskie, ul. Kawaleryjska	Projekt zakłada zagospodarowanie przestrzeni Targowiska Miejskiego poprzez wyodrębnienie części terenu (1700m ²) pod nowoczesny, funkcjonalny i estetyczny eko-market, na którym lokalni i regionalni rolnicy, pszczelarze, piekarze oraz przetwórcy mięsa, warzyw i owoców będą mogli sprzedawać swoje produkty. Projekt obejmuje: doprowadzenie wody, prądu, przyłącza kanalizacyjnego, utwardzenie i wyrównanie nawierzchni, zapewnienie odpowiedniego odwodnienia i oświetlenia, a także wykonanie i montaż nowoczesnych stoisk handlowych.	3 000 000,00
M 17	Spacer wśród drzew w Białymstoku II edycja	Miasto Białystok	Projekt zakłada wykonanie nowych nasadzeń drzew i krzewów w Białymstoku, zwłaszcza wzdłuż ciągów komunikacyjnych, chodników, ścieżek i przy	3 000 000,00

			przystankach.	
M 18	Białostocki piknik strzelecki	Plac przy Teatrze Dramatycznym im. A. Węgierki	Projekt zakłada organizację pikniku strzeleckiego ze stanowiskami z bronią pneumatyczną i elektroniczną, stoiskami do ćwiczenia celności w rzutach lotką i piłeczką oraz atrakcjami dla dzieci i instruktążem z udzielania pierwszej pomocy.	87 000,00
M 19	Koło gospodyń miejskich	Centrum Aktywności Społecznej, ul. Św. Rocha 3	Projekt zakłada organizację spotkań z ekspertami i warsztatów tematycznych skierowanych do kobiet aktywnych zawodowo. Spotkania zaplanowano na czas od marca do grudnia 2026 r. Będą obejmowały warsztaty (rękodzieła, kulinarne, zielarskie, tworzenia biżuterii), spotkania m.in. z fizjoterapeutą, farmaceutą, trenerem samoobrony i psychologiem, a także wyjścia do instytucji kultury i wycieczki po Białymstoku z licencjonowanym przewodnikiem.	100 000,00
M 20	Kalistenika na Pieczurkach	Ul. Gen. N. Sulika, teren przy siłowni i placu zabaw	Projekt zakłada montaż sprzętu do kalisteniki (ćwiczeń fizycznych z wykorzystaniem masy własnego ciała), a także utwardzenie terenu i wyposażenie go w elementy małej architektury.	265 000,00
M 21	Gimnastyka z fizjoterapeutą dla seniorów z nadwagą	Centrum Aktywności Społecznej, ul. Św. Rocha 3.	Projekt zakłada organizację 4 turnusów trwających 3 miesiące obejmujących zajęcia fizjoterapeutyczne dla osób starszych zmagających się z nadwagą. Przewidziano maksymalnie 20-osobowe grupy.	15 000,00
M 22	Samodzielne, silne, wsparte – pilotażowy program wsparcia dla samotnych matek w Białymstoku	Miasto Białystok	Projekt zakłada zapewnienie wsparcia prawnego, rzeczowego i psychologicznego kobietom samotnie wychowującym dzieci oraz podniesienie ich kwalifikacji zawodowych poprzez szkolenia i warsztaty. W projekcie ujęto także zapewnienie opieki nad dziećmi w czasie zajęć, w których będą brały udział matki.	100 000,00
M 23	Koci Budżet – wielka sprawa małych łapek	Miasto Białystok	Projekt obejmuje działania edukacyjne dotyczące opieki nad kotami, skierowane do mieszkańców oraz sterylizację kotów właścicielskich oraz bezdomnych. Przewidziano także chipowanie kotów i ich rejestrację w bazach w celu ułatwienia identyfikacji.	90 000,00

M 24	Kamery online z widokiem na Białystok	Rynek Kościuszki oraz budynek Urzędu Miejskiego przy ul. Słonimskiej	Projekt zakłada zakup i montaż 3 kamer w wybranych punktach na Rynku Kościuszki oraz 1 kamery na budynku Urzędu Miejskiego przy ul. Słonimskiej skierowanej na rondo Lussy. Obraz z kamer będzie transmitowany w internecie.	70 000,00
M 25	Grupa wsparcia dla rodziców dzieci w kryzysie psychicznym	Centrum Aktywności Społecznej, ul. Św. Rocha 3	Projekt zakłada organizację spotkań grupy wsparcia dla rodziców dzieci w kryzysie psychicznym. Grupa będzie miała charakter otwarty z możliwością dołączenia w dowolnym momencie. Przewiduje się, że spotkania będą odbywały się 1 raz w tygodniu (preferowane weekendy) i będą prowadzone przez specjalistów np. psychiatrów i psychoterapeutów.	52 500,00
M 26	Rowerzyści się liczą – 6 liczydeł zliczających rowerzystów na drogach rowerowych	<ul style="list-style-type: none"> • ul R. Kaczorowskiego • skwery T. Sołowiec • ul. H. Sienkiewicza • ul. J.K. Branickiego • Plac Katyński • ul. Zwierzyniecka 	Projekt zakłada montaż automatów zliczających rowerzystów korzystających z tras rowerowych poprowadzonych w centrum miasta. Urządzenia umożliwią monitorowanie natężenia ruchu rowerowego, co pozwoli na lepsze planowanie inwestycji rowerowych oraz promocję tej ekologicznej formy transportu.	205 000,00
M 27	Budowa drogi łączącej ulicę Wołodyjowskiego z terenem szpitali klinicznych	ul. M. Wołodyjowskiego	Projekt zakłada budowę drogi łączącej ul. M. Wołodyjowskiego z terenem, na którym zlokalizowane są szpitale kliniczne oraz obiekty uczelniane.	900 000,00
M 28	Jestem widoczny. Jestem bezpieczny!	Miasto Białystok	Projekt zakłada zakup kamizelek i samozaciskowych opasek odblaskowych oraz ich dystrybucję wśród mieszkańców Białegostoku.	30 000,00
M 29	Modernizacja ogródka Jordanowskiego na rekreację dzieci i relaks osób starszych	ul. A. Mickiewicza 31/2	Projekt zakłada modernizację nawierzchni na alejach w ogrodzie, renowację trawników, nasadzenie krzewów i bylin niskopiennych oraz pielęgnację istniejącej zieleni, a także montaż ławek parkowych i oświetlenia LED.	2 280 000,00

M 30	Night Vibe	Park Antoniuk, ul. Wierzbowa	Projekt zakłada organizację imprezy muzycznej w formie silent disco (muzyka puszczana tylko do słuchawek uczestników) wraz z zapewnieniem DJ-a, sceny, oświetlenia, girland świetlnych i strefy relaksu. Projekt skierowany głównie do osób młodszych.	100 000,00
M 31	Rewitalizacja Alei Bluesa	Aleja Bluesa	Projekt zakłada wymianę płyt chodnikowych w alei na biało-czarne płyty betonowe (imitujące klawiaturę pianina) oraz montaż na nich tabliczek upamiętniających muzyków. Przewidziano także umieszczenie wzdłuż alei multimedialnych ławek z muzyką bluesową, ustawienie rzeźby w kształcie gitary oraz montaż podświetlanej tablicy informacyjnej. Projekt obejmuje również wymianę latarni, stojaka rowerowego, koszy na śmieci i renowację ławki parametrycznej.	2 999 000,00
M 32	Woda dla mieszkańców – budowa ujęcia wody na cele OC na osiedlu Mickiewicza	W rogu/ u zbiegu ul. Św. Ojca Pio i Białowieskiej	Projekt zakłada budowę dla potrzeb obrony cywilnej studni głębinowej bez uzdatniania wody.	230 000,00
M 33	Zaprojektowanie i zainstalowanie figurki WidziMisia przy Auli Widowiskowej – ul. Świerkowa 20	Ul. Świerkowa 20, przed Wydziałem Nauk o Edukacji	Projekt zakłada zaprojektowanie i montaż figurki WidziMisia przy Auli Widowiskowej przy ul. Świerkowej. Atrybuty misia powinny nawiązywać do akademickiego charakterem Białegostoku.	20 000,00

Wykaz projektów obejmujących części Miasta Białegostoku z wyłączeniem terenów zlokalizowanych na obszarze jednostek oświatowych zakwalifikowanych do głosowania

ID	Tytuł projektu	Osiedle	Lokalizacja	Opis	Szacunkowy koszt (zł)
O 01	Festyn rodzinny w Parku Antoniuk	Antoniuk	Park Antoniuk, ul. Wierzbowa	Projekt zakłada organizację jednodniowego, plenerowego wydarzenia integracyjnego. W programie przewidziano koncert, animacje i gry dla dzieci, watę cukrową, popcorn.	70 000,00
O 02	Spotkania cykliczne dla matek z dziećmi z osiedla Dziesięciny i Dziesięciny II	Dziesięciny II	Klub Osiedlowy Gaj, ul. Gajowa 68	Projekt zakłada zorganizowanie półrocznego, opartego na pracy z psychologiem programu skierowanego do mam. Celem spotkań jest integracja i zbudowanie sieci wsparcia.	18 000,00
O 03	Rewitalizacja skweru im. doc. Włodzimierza Zankiewicza	Sienkiewicza	Skwer doc. Wł. Zankiewicza	Projekt zakłada rewitalizację skweru, obejmującą odnowienie nawierzchni, nasadzenia roślinności (łąk kwiatnych i roślin pnących), montaż tzw. żywej altany z wierzby oraz instalację oświetlenia i monitoringu.	720 000,00
O 04	Amfiteatr Kultury: kino plenerowe na osiedlu TBS	Bacieczki	Bulwary św. Jana Teologa, ul. Z. Herberta	Projekt zakłada organizację cyklicznych seansów kina plenerowego w istniejącym na bulwarach amfiteatrze. Pokazy będą odbywać się w sezonie letnim. W repertuarze znajdują się filmy o tematyce społecznej, lokalnej, poruszające wartościowe kwestie związane z tożsamością, historią i relacjami międzyludzkimi.	72 900,00

O 05	Stół do ping ponga w Parku im. Jadwigi Dziekońskiej	Centrum	Park im. J. Dziekońskiej	Projekt zakłada instalację stołu do ping ponga oraz utwardzenie podłoża pod w wokół stołu poprzez wykonanie nawierzchni przepuszczalnej, mineralnej lub mineralno-żywiczej, o kolorystyce zbliżonej do naturalnego koloru ziemi.	60 000,00
O 06	Zabudowa wiaty śmietnikowej oraz oświetlenie chodnika od ul. Piotrkowskiej do Malmeda 31a	Centrum	Ul. I. Malmeda 31a	Projekt zakłada zabudowę wiaty śmietnikowej dla budynków przy ul. I. Malmeda 31 i 31a oraz oświetlenie pasa chodnika.	190 000,00
O 07	Plac do Street Workoutu na Wolińskiej	Dojlidy Górne	Ul. Wolińska	Projekt zakłada przygotowanie i utwardzenie terenu oraz instalację przyrządów do ćwiczeń z wykorzystaniem ciężaru własnego ciała.	150 000,00
O 08	Bezpieczny parking „parkuj i jedź” ul. F. Filipowicza	Nowe Miasto	Ul. F. Filipowicza	Projekt zakłada montaż kamer i podłączenie ich do Centrum Monitoringu Miejskiego.	350 000,00
O 09	Park kieszonkowy Magazynowa plus parking	Nowe Miasto	Skrzyżowanie ul. Magazynowej i Sejneńskiej (ślepy odcinek pasa drogowego)	Projekt zakłada zagospodarowanie terenu poprzez utworzenie na nim ogrodzonego parku kieszonkowego i parkingu wraz z monitoringiem i oświetleniem. Przewidziano także wykonanie drogi dojazdowej i chodnika o długości ok 60 mb.	1 118 000,00
O 10	Rozbudowa parkingu dla pacjentów oraz chodnika na ul. Waszyngtona	Piaski	Ul. J. Waszyngtona	Projekt zakłada rozbudowę parkingu oraz budowę chodnika i montaż 3 latarni świetlnych.	1 500 000,00
O 11	Oświetlenie boiska przy ulicy Wolińskiej	Dojlidy Górne	Ul. Wolińska	Projekt zakłada budowę oświetlenia boiska wielofunkcyjnego (montaż 4 słupów i 8 opraw).	150 000,00

O 12	Bezpieczna Częstochowska dla osób starszych i młodych	Centrum	Ul. Częstochowska 25	Projekt zakłada wymianę nawierzchni na chodniku i uliczce wewnętrznej wzdłuż bloku oraz placu manewrowym. Przewidziano także wykonanie stanowisk parkingowych (ok. 30 miejsc), otwarcie drogi przeciwpożarowej, wybudowanie miejsca wypoczynku oraz pielęgnację istniejących drzew.	600 000,00
O 13	Plac zabaw ul. Piotrkowska 2	Centrum	Ul. Piotrkowska 2	Projekt zakłada budowę placu zabaw między blokami.	407 500,00
O 14	Plac zabaw Bojarskie Ancymondo – do trzech razy sztuka!	Bojary	Skwer im. doc. Wł. Zankiewicza	Projekt zakłada budowę placu zabaw ze strefą rekreacyjną dla dzieci oraz strefą relaksacyjną dla rodziców. Plac zabaw będzie również miejscem organizacji różnych wydarzeń społecznych tj. pikników, festynów, spotkań sąsiedzkich.	1 500 000,00
O 15	Zadaszona scena w Parku na Szkolnej	Starosielce	Park przy ul. Szkolnej	Projekt zakłada budowę w parku stałej, zadaszonej sceny, do organizacji wydarzeń plenerowych.	1 500 000,00
O 16	Stojaki rowerowe na Jurowieckiej, Ogrodowej, Ciepłej, Jagienki i Sienkiewicza	Sienkiewicza	<ul style="list-style-type: none"> • ul. Jurowiecka – południowa strona, • skrzyżowanie ul. Fabrycznej i Ogrodowej – strona południowo-wschodnia, • skrzyżowanie ul. Ciepłej i Ogrodowej – strona południowo-wschodnia, • skrzyżowanie ul. Jagienki i Fabrycznej – strona południowo-wschodnia, • ul. Sienkiewicza 81/8 – między słupkami. 	Projekt zakłada montaż 26 stojaków rowerowych typu barierkowego, w kształcie znaku П.	78 000,00

O 17	Przystań Grill Chill	Wysoki Stoczek	Działka po lewej stronie ul. H. Kołłątaja, nad rzeką Białą (patrząc w stronę Bacieczek).	Projekt zakłada zagospodarowanie terenu pod działania rekreacyjne i park osiedlowy oraz wykonanie ciągu pieszo-rowerowego, dojazdu i chodnika stanowiącego połączenie z istniejącym zjazdem z ul. H. Kołłątaja.	1 500 000,00
O 18	Plac Nowomiejski	Nowe Miasto	Ul. Orłąt Grodzieńskich, ul. K. Pułaskiego	Projekt zakłada zagospodarowanie placu naprzeciwko kościoła pw. św. Karola Boromeusza i przekształcenie go w plac osiedlowy poprzez wytyczenie alejek, rozmieszczenie ławek, wykonanie nasadzeń zieleni oraz instalację oświetlenia i makiety Bażantarni Branickich.	600 000,00
O 19	Bezpłatny parking	Przydworcowe	Ul. Cieszyńska	Projekt zakłada budowę parkingu na 60 miejsc postojowych (w tym 3 miejsca dla osób z niepełnosprawnościami) oraz oświetlenia (3 lampy).	1 481 400,00
O 20	Mural „Książki do nieba” na ścianie biblioteki – filii nr 9 Książnicy Podlaskiej	Dziesięciny II	Filia nr 9 Książnicy Podlaskiej, ul. Gajowa 73	Projekt zakłada wykonanie muralu na zewnętrznej ścianie budynku biblioteki.	70 000,00
O 21	Bianoweczki – nowomiejskie ławeczki multimedialne	Nowe Miasto	ul. Transportowa	Projekt zakłada ustawienie 3 ławeczek multimedialnych wyposażonych w ładowarki solarne, ładowarkę indukcyjną, port USB oraz urządzenie audio, odtwarzające nagrania dotyczące historii Nowego Miasta. Przewidziano także utwardzenie dojść do ławeczek.	530 000,00
O 22	Tężnia solankowa przy Lesie Turczyńskim – strefa relaksu i zdrowia	Nowe Miasto	Wejście do Lasu Turczyńskiego od strony ul. K. Pułaskiego	Projekt zakłada budowę tężni solankowej suchej, a także zagospodarowanie terenu wokół tężni poprzez instalację ławek i wykonanie nasadzeń zieleni.	1 250 000,00

O 23	Bezpieczna i przyjazna ul. Gajowa – przebudowa ulicy na odcinku od skrzyżowania z ul. Gen. J. Hallera do ul. Palmowej/Jarzębinowej	Dziesięciny II	ul. Gajowa (od skrzyżowania z ul. gen. Hallera do ul. Palmowej/Jarzębinowej)	Projekt zakłada wymianę nawierzchni jezdni I remont chodników.	1 000 000,00
O 24	zGRAna biblioteka – strefa młodzieżowa na Bacieczkach	Bacieczki	Filia nr 4 Książnicy Podlaskiej, ul. Komisji Edukacji Narodowej 36 lok. 4	Projekt zakłada utworzenie miejsca przyjaznego młodzieży i przeprowadzenie cyklu warsztatów. Spotkania przeznaczone będą dla osób w wieku 12-16 lat oraz ich rodziców i obejmą warsztaty integracyjne (w formie Escape Room), psychologiczne, komiksowe i poetycko-fotograficzne oraz warsztaty dotyczące gier komputerowych i tworzenia kostiumów cosplayowych. Przewidziano także wspólne zaprojektowanie i stworzenie graffiti wieńczącego projekt.	20 000,00

Wykaz projektów obejmujących części Miasta Białegostoku zlokalizowanych na terenie jednostek oświatowych zakwalifikowanych do głosowania

ID	Tytuł projektu	Osiedle	Lokalizacja	Opis	Szacunkowy koszt (zł)
Sz 01	Rozbudowa infrastruktury sportowej przy Zespole Szkół Budowlano-Geodezyjnych	Bojary	Zespół Szkół Budowlano-Geodezyjnych, ul. Słonimska 47/1	Projekt dotyczy rozbudowy infrastruktury sportowej. Zakłada budowę m.in. kortów do padla, boisk do padbola, szatni, urządzeń do street workoutu, ogrodzenia, oświetlenia, monitoringu i obiektów małej architektury.	1 500 000,00

Sz 02	Bądź rycerzem Królewicza! Walcz o szkoły nowe oblicza!	Wygoda	Szkoła Podstawowa Nr 8, ul. Jesienna 8	Projekt zakłada modernizację korytarza szkolnego na II piętrze budynku, klatki schodowej, a także zakup wyposażenia do strefy wypoczynkowej i schodołazu (urządzenia do bezpiecznego pokonywania schodów przez osoby z niepełnosprawnościami).	965 000,00
Sz 03	Termomodernizacja PS nr 30 im. Świętego Jana Pawła II w Białymstoku „Radosne”	Piasta I	Przedszkole Samorządowe nr 30, ul. Piastowska 1A.	Projekt zakłada montaż klimatyzatorów w salach przedszkolnych i pomieszczeniach użytkowych na terenie przedszkola.	53 500,00
Sz 04	Modernizacja szatni i świetlicy wraz z wykonaniem ogrodzenia terenu ZSP nr 1	Bacieczki	Zespół Szkolno-Przedszkolny Nr 1, ul. Strażacka 25.	Projekt obejmuje wymianę ogrodzenia wokół szkoły oraz wykonanie nowego zjazdu z ul. Strażackiej, trzech bram wjazdowych oraz dwóch furtek wejściowych. Wewnątrz budynku szkoły zostanie zmodernizowana szatnia, korytarz i świetlica w podpiwniczeniu. Zakłada się m.in. zakup tzw. magicznego dywanu, czyli interaktywnej podłogi.	1 305 500,00
Sz 05	Boisko wielofunkcyjne do gier zespołowych przy ZSOiT	Wysoki Stoczek	Zespół Szkół Ogólnokształcących i Technicznych ul. Antoniuk Fabryczny 1.	Projekt zakłada budowę boiska wielofunkcyjnego (do gry w siatkówkę, koszykówkę i piłkę ręczną) z nawierzchnią poliuretanową oraz instalację piłkochwytów, oświetlenia, ogrodzenia oraz monitoringu.	1 250 000,00
Sz 06	Szatnia w nowym stylu w ZSP nr 2	Nowe Miasto	Zespół Szkolno-Przedszkolny nr 2, ul. K. Pułaskiego 25.	Projekt zakłada modernizację pomieszczeń szatni szkolnej poprzez wymianę boksów, a także dostosowanie przestrzeni do potrzeb osób z niepełnosprawnościami tj. oznaczenie krawędzi schodów kontrastową farbą i montaż tabliczek informacyjnych w języku Braille'a.	1 500 000,00

Sz 07	ChillZone u Sobieskiego przy Miodowej 5	Starosielce	V Liceum Ogólnokształcące, ul. Miodowa 5.	Projekt zakłada zaaranżowanie korytarza szkolnego w taki sposób, by zachęcał do spędzania wolnego czasu. Część korytarza na I piętrze zostanie zmodernizowana i wyposażona w wygodne kanapy, fotele, pufy oraz elementy wystroju. Znajdzie się w niej miejsce na materiały edukacyjne i informacyjne (np. gazetki, foldery) oraz symboliczne oznaczenia promujące ideę „czasu bez telefonu”.	155 000,00
Sz 08	Biblioteka na czasie	Piaski	Szkoła Podstawowa Nr 9, ul. Legionowa 7.	Projekt zakłada modernizację biblioteki szkolnej w celu stworzenia nowoczesnej i funkcjonalnej przestrzeni edukacyjnej.	620 000,00
Sz 09	Strefa Ucznia w Jedenastce	Sienkiewicza	Szkoła Podstawowa Nr 11, ul. Poleska 27	Projekt obejmuje zaaranżowanie w szkole strefy sportów wyczynowych i strefy sensoryki. Zakupione zostanie wyposażenie korytarzy i pracowni multimedialnej oraz sprzęt sportowy do ćwiczeń siłowych i ogólnorozwojowych.	1 500 000,00
Sz 10	Strefa relaksu w SP4	Centrum	Szkoła Podstawowa Nr 4, ul. Częstochowska 6A	Projekt zakłada stworzenie w szkole funkcjonalnej, estetycznej i przyjaznej przestrzeni, która będzie służyła jako strefa relaksu dla uczniów. Przewidziano także modernizację klatki schodowej.	700 000,00
Sz 11	Plac zabaw na SIÓDEMKE	Antoniuk	Szkoła Podstawowa Nr 7, ul. Wiatrakowa 18	Inwestycja zakłada budowę placu zabaw z częściowym zadaszeniem, chroniącym przed słońcem oraz wyznaczenie strefy do relaksu i nauki na świeżym powietrzu.	350 000,00

Sz 12	Rozbudowa placu zabaw w PS 51 „Przyjazne”	Przydworcowe	Przedszkole Samorządowe nr 51, ul. Bohaterów Monte Cassino 17	Projekt zakłada rozbudowanie obecnego placu zabaw o strefę zabaw dla najmłodszych dzieci i odgródzenie jej od pozostałej części placu. Przewidziano także ułożenie niezbędnych utwardzeń, montaż elementów małej architektury i wykonanie nasadzeń wzdłuż ogrodzenia przy blokach oraz zakup oznaczeń w języku Braille'a i tyflomapy. Projekt obejmuje również m.in. zakup zabawek sezonowych oraz wyposażenia sprzyjającego nauce ekologii (donic, ziemi, sadzonek).	684 500,00
Sz 13	Przyjazna Ósemka	Piasta II	VIII Liceum Ogólnokształcące, ul. Piastowska 5	Projekt zakłada modernizację pokoju nauczycielskiego, korytarza i 2 łazienek na parterze.	1 155 000,00
Sz 14	SPORTOWA OD-NOWA Rewitalizacja przestrzeni aktywności sportowej w SP 19	Piasta I	Szkoła Podstawowa Nr 19, ul. Mieszka I 18,	Projekt zakłada wyremontowanie wielofunkcyjnego boiska szkolnego oraz zagospodarowanie terenu zielonego wokół szkoły.	1 500 000,00
Sz 15	Nowa szatnia-dobry dzień. Modernizacja szatni SPI	Mickiewicza	Szkoła Podstawowa Nr 1, ul. J. Słowackiego 4	Projekt zakłada modernizację przestrzeni szatni szkolnej wraz z zakupem oraz montażem instalacji elektrycznej i oświetlenia.	890 000,00
Sz 16	Odżywiaj się zdrowo, by żyć kolorowo	Sienkiewicza	Szkoła Podstawowa Nr 11, ul. Poleska 27	Projekt obejmuje organizację warsztatów kulinarnych dla 4 grup: przedszkolaków, uczniów klas I-VIII, osób dorosłych oraz warsztatów edukacyjnych dla uczniów. Przewidziano także organizację festynu „Z Jedenastką po zdrowie”.	100 000,00
Sz 17	Zaangażuj mnie, a zrozumieć. Nowoczesne sale u Korczaka SP 31.	Dojlidy	Szkoła Podstawowa Nr 31, ul. Żurawia 12	Projekt dotyczy modernizacji trzech sal lekcyjnych do nauki przedmiotów ścisłych: matematyki, chemii, fizyki, biologii i geografii. Realizacja zakłada zmianę układu i funkcjonalności sal lekcyjnych, przeprowadzenie prac budowlano-remontowych oraz wyposażenie pomieszczeń w meble i nowoczesny sprzęt naukowy.	1 100 000,00

Sz 18	„Piłka i lekka na Zielonych Wzgórzach” – budujemy boisko dla dzieci	Zielone Wzgórza	Zespół Szkolno-Przedszkolny Nr 5, ul. Magnoliowa 13	Projekt zakłada stworzenie kompleksu lekkoatletyczno-piłkarskiego, w tym m.in.: budowę boiska pokrytego syntetyczną trawą, 4-torowej bieżni, skoczni do skoków w dal, rzutni do pchnięcia kulą, a także montaż piłkochwyłów.	1 500 000,00
Sz 19	Strefy wypoczynkowe jako nowa przestrzeń szkolna w SP2	Przydworcove	Szkoła Podstawowa Nr 2, ul. Bohaterów Monte Cassino 25	Projekt zakłada urządzenie 5 stref relaksu/wypoczynku z sofami, ławami, pufami, siedziskami, grammi planszowymi, roślinami i regałami na książki. Stworzona zostanie spójna przestrzeń do zbiorowego wypoczynku i wyciszenia.	99 246,00
Sz 20	Młody przedsiębiorca – edukacja biznesowa w szkołach ponadpodstawowych w Białymstoku		Szkoły ponadpodstawowe na terenie Białegostoku	Projekt obejmuje przeprowadzenie cyklu praktycznych warsztatów dla młodzieży szkół średnich. Realizacja ma na celu rozwijanie postaw i umiejętności przedsiębiorczych w młodych osobach.	56 000,00
Sz 21	Bezpieczna zabawa, radosny rozwój – modernizacja placu zabaw przedszkola	Dziesięciny II	Przedszkole Samorządowe Nr 78, ul. Zagórna 2/3	Projekt zakłada rozbudowę i modernizację placu zabaw. W ramach realizacji zostaną przeprowadzone prace związane z przebudową istniejącej przestrzeni, dostosowaniem jej do aktualnych norm bezpieczeństwa oraz wzbogaceniem oferty o nowe, kreatywne urządzenia. Na terenie placówki zostanie również zamontowany defibrylator AED.	604 506,00
Sz 22	Bezpieczne serce przedszkolaka – AED na wyciągnięcie ręki	Antoniuk	Przedszkole samorządowe Nr 31, ul. Świętokrzyska 4	Projekt zakłada zakup i montaż defibrylatora AED wraz z niezbędnymi akcesoriami oraz przeprowadzenie szkolenia personelu z zakresu obsługi urządzeń i udzielania pierwszej pomocy.	24 470,00

Sz 23	Zielona pracownia ze strefą relaksu przy Zespole Szkół Rolniczych	Dojlidy	Zespół Szkół Rolniczych, ul. ks. St. Suchowolca 26	Projekt zakłada uporządkowanie części parkowej wokół szkoły, przygotowanie miejsc do edukacji, kameralnego wypoczynku oraz integracji. Realizacja obejmie m.in.: renowację ścieżek spacerowych przez położenie nawierzchni mineralnej, remont altany, montaż hamaków, stołów piknikowych i oświetlenia, wzbogacenie bioróżnorodności ekosystemu parkowego, założenie rabat oraz ogrodu edukacyjnego, a także instalację pylonu informacyjnego.	473 500,00
Sz 24	SP3 – przestrzeń, która łączy i wspiera uczniów	Mickiewicza	Szkoła Podstawowa Nr 3, ul. Gdańska 23/1	Projekt zakłada stworzenie na terenie przyszkolnym przestrzeni do nauki, dostosowanej do łączenia w kształceniu elementów integracji sensorycznej i nowoczesnych technologii opartych na sztucznej inteligencji. Przewidziano także przekształcenie jednego z pomieszczeń szkolnych w salę wyciszeni oraz zakup ergonomicznych i lekkich ławek i krzesełek, dopasowujących się do wzrostu dzieci.	180 000,00

Załącznik Nr 3 do Sprawozdania z konsultacji społecznych dotyczących Budżetu Obywatelskiego w Białymstoku na 2026 rok.

Wykaz projektów obejmujących całość Miasta Białegostoku niezakwalifikowanych do głosowania					
Lp.	Tytuł projektu	Lokalizacja	Opis	Szacunkowy koszt (zł)	Uzasadnienie negatywnej oceny
1.	Ikarusem po białostockich ulicach	Miasto Białystok	Projekt zakłada przejazdy historycznym autobusem marki Ikarus przy współpracy z PTTK.	100 000,00	Projekt nie spełnia wymogu § 6 pkt 6 uchwały*. W Białymstoku co roku w sezonie letnim odbywają się przejazdy zabytkowymi autobusami, zorganizowane przez Klub Miłośników Komunikacji Miejskiej oraz przejazdy organizowane przez PTTK zabytkowym "ogórkiem". Liczba i częstotliwość przejazdów w okresie letnim zaspokajają w całości potrzeby turystów i mieszkańców.
2.	Utwardzenie odcinka drogi ul. Zwycięstwa za „Bocianim Gniazdem”	ul. Zwycięstwa (odcinek od WSE do ul. J. Klimkiewiczowej)	Projekt zakłada wyłożenie kostką brukową nawierzchni nieutwardzonej ulicy o długości ok. 170 mb na odcinku od ul. Zwycięstwa (od WSE) do ul. J. Klimkiewiczowej, wraz z wydzieleniem miejsc parkingowych przyległych do drogi od strony działki graniczącej 459/8, gdzie obecnie znajdują się garaże blaszaki oraz po drugiej stronie chodnika dla pieszych. Dodatkowo przebudowę oświetlenia drogowego, kolidującego uzbrojenia technicznego, kanalizację deszczową, rozebranie garaży i wycinka drzew w miejscu budowy parkingu.	1 546 900,00	Projekt nie spełnia wymogu § 5 ust. 4 oraz § 10 ust. 1 pkt 2 uchwały*. Z uwagi na wielkość i usytuowanie pasa drogowego ulicy 6KD-L nie jest możliwa budowa odcinka drogi wyłącznie w granicach działki nr 481/7 w obr. 3. Działki nr 459/8 i 480/8 nie stanowią własności Miasta Białystok. W myśl obowiązujących przepisów prawa przez pojęcie droga publiczna należy rozumieć zajęty pas gruntu w ramach linii rozgraniczających drogę, obejmujący zarówno jezdnie, jak i m.in. chodniki, ścieżki rowerowe, miejsca postojowe i parkingi, latarnie, a także zieleń przydrożną. Droga oznaczona w obowiązującym planie miejscowym symbolem KD-L stanowić ma ulicę lokalną o przekroju 1x2 pasy ruchu. Ponadto, w liniach rozgraniczających pas drogowy przewidziane

					zostały tereny pod realizację zieleni urządzonej, które w min. 80% powinny być zagospodarowane jako zielenie urządzona. Mając na uwadze zapisy obowiązującego na przedmiotowym terenie planu miejscowego nie jest możliwa budowa drogi wyłącznie w granicach działki nr 481/7 obr. 3.
3.	Napisy „Odłóż telefon, jedź bezpiecznie” na jezdni, przed przejściami	Jezdnie przed przejściami dla pieszych: ul. Witosa na wysokości Witosa 23; Gajowa 69; ul. Zwycięstwa, skrzyżowanie z Prowiantową, przejście po zachodniej stronie; ul. M. Skłodowskiej-Curie, na wysokości Urzędu Marszałkowskiego; ul. Piasta, przy wlocie ul. Słonimskiej; ul. Plażowa, przy pętli autobusowej; ul. Wiewiórcza, przy ul. Modzelewskiego; ul. Mickiewicza, przy Orzeszkowej; ul. św. Jerzego, na wysokości Św. Jerzego 8; ul. Radzywińska przy ul. Gołdapskiej.	Projekt zakłada wymalowanie napisów „Odłóż telefon, jedź bezpiecznie” na jezdni, przez przejściami dla pieszych. Projekt zakłada 10 przejść, w różnych częściach miasta. Są to przejścia przez ulice jednojezdniowe, bez sygnalizacji świetlnej. Napisy powinny zostać wymalowane w ten sposób, aby były skierowane do osób kierujących samochodami. Celem napisów jest zwiększenie bezpieczeństwa niechronionych uczestników ruchu drogowego oraz zwrócenie uwagi społeczeństwa na szkodliwe zjawisko obwiniania ofiar, które objawia się m.in. poprzez malowanie podobnych napisów skierowanych do pieszych bez uwzględnienia kierowców samochodów, będących głównymi sprawcami potrażeń pieszych na przejściach.	12 000,00	Zgodnie z art. 45 ust. 2 pkt 1 ustawy Prawo o ruchu drogowym kierującemu pojazdem zabrania się korzystania podczas jazdy z telefonu wymagającego trzymania słuchawki lub mikrofonu w ręku. Zaproponowane napisy nie są uregulowane prawnie, ustawa nie przewiduje takich rozwiązań. Napisy na jezdni mogą być trudne do odczytania i przyswajania przez kierowców, co może prowadzić do dekoncentracji kierowców i zwiększyć ryzyko wypadków.
4.	Mobilne schrony przeciwlotnicze	Aleja J. Piłsudskiego, Aleja Łalkarzy,	Projekt zakłada zakup 3 mobilnych żelbetonowych schronów	120 000,00	Projekt nie spełnia wymogu § 5 ust. 1 oraz § 6 pkt 3, 5 i 6 uchwały*. W ramach budżetu

		Aleja J. Piłsudskiego	przeciwlotniczych o wymiarach: 3m x 5 m x 2,5m.		<p>obywatelskiego mogą być finansowane projekty należące do zadań własnych gminy.</p> <p>Jednocześnie na wskazanych działkach obowiązują miejscowe plany zagospodarowania przestrzennego, które uniemożliwiają realizację inwestycji w postaci schronów przeciwlotniczych. Ponadto, proponowany obiekt nie byłby schronem, a jedynie miejscem doraźnego schronienia niewielkiej liczby osób, co sugerują jego wymiary. Mobilne obiekty tego typu są obiektami naziemnymi, a więc niemożliwymi do ukrycia. Dodatkowo, nie oferują tyle miejsca i komfortu, co schrony podziemne, są raczej obiektami przydomowymi, które nie sprawdzą się w przypadku zadań wynikających z ustawy dla całego miasta. Obiekty tego typu określane jako schrony są jedynie nazwami własnymi ich producentów. Na chwilę obecną nie ma przepisów regulujących kwestię naziemnych doraźnych miejsc schronienia. Ustawa z dnia 5 grudnia 2024 r. o ochronie ludności i obronie cywilnej jako obiekty zbiorowej ochrony wymienia jedynie obiekty budowlane posiadające kondygnacje podziemne. Miasto Białystok zgodnie z zapisami ustawy z dnia 5 grudnia 2024 r. o ochronie ludności i obronie cywilnej zobowiązane jest do przywrócenia stanu używalności obiektom już istniejącym (których jest właścicielem/ administratorem) oraz budowy nowych budowli ochronnych. Wszystkie te zadania są zadaniami zleconymi oraz w całości finansowanymi z budżetu państwa. Działania te są już realizowane i planowane do realizacji w latach następnych.</p>
--	--	-----------------------	---	--	---

5.	Basen bezpieczny i przyjazny - czysta woda i dostępność bez barier	Pływalnia sportowa, ul. Włókiennicza 4	Projekt zakłada modernizację miejskiego basenu poprzez instalację nowoczesnego systemu uzdatniania wody metodami UV i ozonowania, wydłużenie godzin otwarcia obiektu o 3 godziny dziennie, wprowadzenie tzw. "cichych godzin" (redukcja świateł, brak muzyki, wyłączenie skoków, z możliwie ograniczoną dostępnością dzieci i młodzieży), montaż tablicy świetlnej informującej użytkowników o jakości wody.	599 000,00	Projekt nie spełnia wymogu § 10 ust. 1 pkt 2 uchwały*. Z opinii Białostockiego Ośrodka Sportu i Rekreacji wynika, iż ozonowanie nie eliminuje konieczności stosowania podchlorynu sodu w procesie uzdatniania wody. Technologia ta sprawdza się w basenach, z których korzysta mała liczba osób. Opinie specjalistów wykluczają możliwość zastosowania ozonowania w technologii uzdatniania wody w obecnych warunkach. Duża objętość niecek oraz duża liczba osób korzystających przyczynia się do ciągłej zmiany parametrów wody, co wyklucza możliwość skutecznego, a przede wszystkim bezpiecznego zastosowania ozonatorów. Restrykcyjne wymogi przy montażu ozonowania wody, w tym m.in. dotyczące systemu wentylacji oraz przystosowania pomieszczeń technicznych do tego procesu, przyczyniłyby się do ponoszenia znacznych kosztów lub całkowicie wyeliminowałyby na etapie projektowania, możliwość realizacji systemu w ponad 50-cio letnim obiekcie. Jednocześnie BOSIR negatywnie zaopiniował wydłużenie czasu pracy obiektu ze względu na niską frekwencję oraz wysokie koszty pracownicze.
6.	Historyczno-kulturalny „Wóz Drzymały” Białegostoku	Miasto Białystok	Projekt zakłada zakup mobilnego kontenera biurowego („Wóz Drzymały”), którego przeznaczeniem będzie prezentacja historii i dnia dzisiejszego oraz kultury. Ukazana zostanie historia poszczególnych osiedli miasta. „Wóz Drzymały” powinien zostać zaadaptowany do potrzeb osób z dysfunkcją ruch,	359 930,00	Projekt nie spełnia wymogu § 6 pkt 6 oraz § 10 ust. 1 pkt 2 uchwały*. Historia osiedli białostockich jest realizowana przez miejskie instytucje kultury. Projekt stanowi więc powielenie działań prowadzonych już przez miejskie instytucje kultury w innych formach i jest niecelowy i niezasadny ekonomicznie. Elementem krytycznym projektu są kwestie techniczne związane z wielokrotnym doбором

			wzroku i słuchu. Frontalna ściana Wozu powinna służyć do reklamy i prezentacji aktualnych tematów wystaw. Pozostałe ściany mogą być oferowane odpłatnie jako powierzchnia reklamowa innym podmiotom.		miejsca ekspozycji, transportem oraz wielokrotnym podłączeniem węzła sanitarnego i mediów. Roczny koszt obsługi projektu wraz ze zmianą jego lokalizacji oraz kontenera i wykonania wystaw stanowi ponad 70% kosztów całkowitej wartości projektu w pierwszym roku działania mobilnej placówki historyczno-kulturalnej.
7.	Montaż nowego sprzętu do ćwiczeń na siłowni na Plantach	Siłownia zewnętrzna w Parku Planty	Projekt zakłada montaż dodatkowych urządzeń do ćwiczeń takich jak: koła taj-chi, ławeczka do ćwiczeń mięśni brzucha, twister, drążek do podciągania.	32 000,00	Zakres projektu znajduje się na terenie objętym obecnie realizowaną inwestycją polegającą na rewaloryzacji Parku Planty. Prace prowadzone są etapowo. Obecnie odtworzono różankę i rozbudowano plac zabaw. Dalsze roboty obejmują swoim zakresem kompleksową rewaloryzację: odtworzenie układu alejek i wymianę ich nawierzchni, wykonanie kwietników dywanowych wraz z wymianą starych przerośniętych żywotników, odtworzenie wyglądu latarni parkowych i wykonanie niezbędnej infrastruktury technicznej parku oraz budowę tężni solnej. Dodatkowo Miejski Konserwator Zabytków wyraził negatywną opinię wskazując wypełnioną przestrzeń parku.
8.	Nawierzchnia poliuretanowa w siłowni na Planach	Siłownia zewnętrzna w Parku Planty	Projekt zakłada montaż nawierzchni poliuretanowej lub innej o podobnej funkcji.	300 000,00	Zakres projektu znajduje się na terenie objętym obecnie realizowaną inwestycją polegającą na rewaloryzacji Parku Planty. Prace prowadzone są etapowo. Obecnie odtworzono różankę i rozbudowano plac zabaw. Dalsze roboty obejmują swoim zakresem kompleksową rewaloryzację: odtworzenie układu alejek i wymianę ich nawierzchni, wykonanie kwietników dywanowych wraz z wymianą starych przerośniętych żywotników, odtworzenie wyglądu latarni parkowych i

					wykonanie niezbędnej infrastruktury technicznej parku oraz budowę tężni solnej. Zmiana zagospodarowania siłowni w postaci zmiany nawierzchni nie może być przypadkowa, a powinna być spójna z opracowanym projektem rewaloryzacji Parku Planty. W opinii Miejskiego Konserwatora Zabytków zastosowana nawierzchnia (żwirowa) w siłowni jest właściwa dla wystroju parku zabytkowego, natomiast w przypadku znajdującego się w sąsiedztwie placu zabaw nawierzchnie zostały dostosowane do potrzeb użytkowników (dzieci) i wymogów dotyczących ich bezpieczeństwa.
9.	Pumptrack - innowacyjny rowerowy plac zabaw	Park Konstytucji 3-go Maja, ul. 11-go Listopada	Projekt zakłada budowę toru rowerowego o specjalnej, falistej nawierzchni i wyprofilowanych zakrętach w pętli z odnogami i mniejszymi pętlami. Nawierzchnia asfaltowa.	615 000,00	Projekt nie spełnia wymogu § 6 pkt 3 uchwały*. Proponowana inwestycja obejmuje teren parku "Zwierzyniec" wpisany do rejestru zabytków, na którym nie powinny być realizowane inwestycje przeznaczone pod funkcje z zakresu sportu. Ponadto, przygotowywana jest dokumentacja projektowa rewitalizacji Parku Konstytucji 3 Maja w oparciu o istniejące opracowania koncepcji zagospodarowania terenu, inwentaryzację szaty roślinnej, projekt zieleni, analizy historyczne, analizę dendrochronologiczną oraz założenia do projektu. Ze względu na charakter oraz wartość historyczną parku oraz opracowaną koncepcję zagospodarowania przedmiotowego parku zabytkowego, realizacja inicjatywy utworzenia innowacyjnego rowerowego placu zabaw we wskazanej lokalizacji nie jest możliwa.
10.	Słoneczny Park na Leśnej Dolinie		Projekt zakłada urządzenie parku dzielącego się z 2 części: leśnej z istniejącym obecnie drzewostanem	345 000,00	Projekt nie spełnia wymogu § 6 ust. 3 oraz § 10 ust. 1 pkt 2 uchwały*. Działka nr 694/13 obr. 4 jest przeznaczona pod teren zieleni urządzonej

			(głównie sosny) oraz parkowej, w której zostaną zasadzone drzewa liściaste.		<p>wraz z obiektami towarzyszącymi. Jednak z uwagi na stosunkowo małą powierzchnię utworzenie parku nie jest możliwe w zakresie wyszczególnionym w projekcie. Zgodnie z obowiązującymi zapisami miejscowego planu zagospodarowania przestrzennego części osiedla Leśna Dolina w Białymstoku, w rejonie ulic Armii Krajowej i Niskiej, zatwierdzonego uchwałą Nr LXXVI/1055/23 Rady Miasta Białystok z dnia 27 listopada 2023 r., działka nr 694/15 obr. 4 położona jest na terenie przeznaczonym do utrzymania jako teren lasu, do zagospodarowania na podstawie ustawy o lasach. Zgodnie z art. 30 ust. 1 ustawy z dnia 28 września 1991 r. o lasach w lasach zabrania się m.in. rozkopywania gruntu, niszczenia lub uszkodzenia drzew, krzewów, lub innych roślin, czy rozgarniania i zbierania ściółki. Zgodnie z art. 30 ust. 2 pkt 1 ww. ustawy przepisy dotyczące rozkopywania gruntu czy uszkodzenia drzew, krzewów i innych roślin nie dotyczą jedynie czynności związanych z gospodarką leśną. Biorąc pod uwagę zapisy uproszczonego planu urządzania lasu należy wskazać: brak możliwości usunięcia całkowitego zakrzewienia, brak możliwości wycięcia wszystkich topoli wraz z karczowaniem pni, brak możliwości wyrównania powierzchni w obrębie całej działki, brak możliwości nawiezienia warstwy ziemi uprawnej i zasiania trawy.</p> <p>Dodatkowo nieopodal lasu, tj. na działkach nr 674/10, 673/9 i 674/7 obr. 4. zaplanowane jest utworzenie Leśnego Parku Kieszonkowego. Inwestycja jest na etapie opracowywania</p>
--	--	--	---	--	--

					dokumentacji projektowej i uzyskiwania odpowiednich pozwoleń na budowę.
11.	Rolkowisko chodź na rolki - plac do jazdy na rolkach	ul. Pogodna	Projekt zakłada budowę kompleksu rekreacyjno-sportowego o powierzchni ok 3300 m2, który będzie składał się z: toru w kształcie pętli o dł. 180 m, placu wewnątrz toru w kształcie elipsy o pow. 2150 m2 oraz betonowej ściany o wym. ok 30x3m na której powstanie rolkowy mural „chodź na rolki”, a dodatkowo będą mogli z niej korzystać białostoccy grafficiarze i społeczność streetartowa. Teren będzie oświetlony. Wokół pętli zostaną zamontowane ławki, kosze na śmieci oraz drzewa dające cień.	1 597 000,00	Projekt nie spełnia wymogu § 6 pkt 2 uchwały*. Dz. nr 184/70 i 184/76 obr. 8, objęte są postępowaniem w sprawie zwrotu nieruchomości.
12.	Pieszy - bądź bezpieczny w tunelu Centrum Przesiadkowego	Tunel podziemny przy Centrum Przesiadkowym od strony PKS	Projekt zakłada wdrożenie działań wpływających na bezpieczeństwo pieszych wchodzących i wychodzących z tunelu od strony Centrum Przesiadkowego PKS. Nie ma tam ścieżki rowerowej. Projekt polega na ustawieniu bramek (w szachownicy) - przeszkód, aby do tunelu nie mogli wjeżdżać rowerzyści, rolkarze, osoby kierujące hulajnogą, deskorolkarze. Ustawienie dodatkowych znaków drogowych (zakazy wjazdu).	100 000,00	wycofany
13.	Siłownia plenerowa na Skwerze Janusza Smaczego	Skwer Janusza Smaczego	Projekt zakłada budowę nowoczesnej siłowni plenerowej: instalację urządzeń treningowych ze zmiennym obciążeniem, umieszczenie instrukcji użytkowania na każdym urządzeniu,	539 790,00	Projekt nie spełnia wymogu § 6 pkt 2 uchwały*. Skwer Janusza Smaczego znajduje się na terenie objętym dokumentacją projektową zagospodarowania śródmiejskiego odcinka bulwarów nad rzeką Białą i ul.

			zintegrowanie sprzętu z aplikacją wirtualnego trenera, częściowe utwardzenie nawierzchni pod urządzenia i tablicę informacyjną.		Świętojańską. Zgodnie z dokumentacją, na terenie skweru koryto rzeki zostanie poszerzone, zostaną utworzone dwie ziemne wyspy, wybudowane dwie kładki dla pieszych wraz z modernizacją istniejącej. Powyższy teren, zgodnie z miejskim planem zagospodarowania przestrzennego stanowi przestrzeń publiczną, która zostanie zagospodarowana jako zieleń o charakterze parkowym. Plenerowa siłownia nie pasuje do wizji i dokumentacji terenu bulwarów rzeki Białej.
14.	Park Zielony Białostoczek	Teren wzdłuż Al. 1000-lecia Państwa Polskiego, między ul. Sokólską i Radzywińska	Projekt zakłada budowę nowoczesnego parku miejskiego. Obejmuje: przygotowanie projektu, oczyszczenie terenu, nasadzenia zieleni, montaż elementów małej architektury oraz niezbędnych instalacji i oświetlenia. Park będzie wyposażony w toaletę oraz punkt z dostępem do internetu. Wzdłuż Al. 1000-lecia P.P. zamontowana zostanie bariera dźwiękochłonna. W parku powinny znaleźć się trawniki, miejsca do siedzenia, do leżenia, do gier oraz miejsce do organizacji spotkań mieszkańców osiedla i do organizacji festynów.	1 980 000,00	Projekt nie spełnia wymogu § 6 pkt 2 uchwały*. Dz. nr 377/9 obr. 12 objęta jest postępowaniem zwrotowym.
15.	Szkolenia z samoobrony	Stadion Miejski, ul. Słoneczna 1	Projekt zakłada realizację szkoleń z samoobrony dla różnych grup wiekowych. Czas trwania jednej edycji to 8 tygodni (40 godz.). Projekt zakłada przeszkolenie 24 grup liczących 20 osób.	264 000,00	Projekt nie spełnia wymogu § 6 pkt 6 uchwały*. Straż Miejska w Białymstoku prowadzi takie zajęcia od ponad 10 lat. O zaplanowanych zajęciach SM informuje na platformach komunikacyjnych. Zajęcia są bezpłatne. Ponadto, założona w projekcie kwota przewyższa maksymalną kwotę przeznaczoną

					na pojedynczy projekt miękkiej.
16.	Zielone Dojlidy - wspólna przestrzeń dla wszystkich	Rozwidlenie ul. ks. S. Suchowolca (Park Lubomirskich)	Projekt zakłada kompleksową rewitalizację parku na Dojlidach, w tym: budowę integracyjnego placu zabaw, budowę ścieżek pieszo-rekreacyjnych wokół stawów, oczyszczenie stawów, umocnienie brzegów, zagospodarowanie biologiczne, montaż elementów małej architektury (oraz budek dla jęży gniazd dla jerzyków i innych ptaków), monitoringu.	685 000,00	Projekt nie spełnia wymogu § 6 pkt 6 uchwały*. Teren położony jest w granicach strefy ochrony konserwatorskiej, wpisany do rejestru zabytków. Z uwagi na zabytkowe założenie parkowe oraz planowaną inwestycję związaną z rewaloryzacją parku, zgodnie z zaleceniami Miejskiego Konserwatora Zabytków prace związane z rewaloryzacją parku powinny być realizowane kompleksowo. W 2026 r. planowane jest opracowanie dokumentacji projektowej.
17.	Rozbudowa Skateparku przy Dworcu o tor pumptrack i plac do jazdy na rolkach	Park im. J. Dziekońskiej	Projekt zakłada budowę placu o płaskiej nawierzchni, bez żadnych przeszkód i wzniesień (rolkowisko) oraz zapętlonego toru z muldami i zakrętami (pumptrack). Teren zostanie oświetlony, zostaną zamontowane ławki i kosze na śmieci.	772 000,00	Realizacja przedsięwzięcia na działce nr 246 obr. Śródmieście wymagałaby wycinki drzew i krzewów. Charakter i przeznaczenie terenu, na którym miałyby być realizowany projekt są sprzeczne z ideą tworzenia parków jako terenów rekreacyjnych z dużą ilością flory.
18.	Mural na Krakowskiej	ul. Krakowska 1 lub 3 lub 5	Projekt dotyczy wykonania artystycznego muralu przedstawiającego wizerunek pięknej kobiety wschodu. Mural będzie utrzymany w stylistyce odpowiadającej charakterowi ul. Krakowskiej, gdzie dominuje biała elewacja oraz oryginalny styl architektoniczny. Malowidło zostanie wykonane w technice eko, z zastosowaniem farb fotokatalitycznych, które oczyszczają powietrze. Ponadto, mural będzie posiadał elementy świecące w nocy.	100 000,00	W zakresie lokalizacji przy ul. Krakowskiej 3 i Krakowskiej 5, projekt nie spełnia wymogu § 6 pkt 2 uchwały*. Budynki nie należą do zasobów Miasta Białystok, tzn. Miasto nie może na wskazanym terenie wydatkować środków publicznych. Projekt uzyskał negatywną opinię Miejskiego Konserwatora Zabytków w zakresie lokalizacji przy ul. Krakowskiej 1. Należy przeprowadzić właściwe prace konserwatorskie i restauratorskie, które przywrócą pierwotny wystrój detalu architektonicznego oraz okna w obecnie zaniedbanej ścianie budynku oraz spowodują, iż kamienica sama w sobie, bez dodatkowych dzieł poprawi wizerunek Miasta.
19.	Podglądanie	Skwer im. Ks. H.	Projekt zakłada zainstalowanie	40 000,00	Raport z okresowego monitoringu, utrzymania,

	nietoperzy z Mickiewicza - z kamerą wśród zwierząt	Szlegiera, ul. A. Mickiewicza, ul. Podleśna	wewnątrz i na zewnątrz budki dla nietoperzy kamer monitoringu i udostępnienie nagrania na stronie internetowej (np. miejskiej)		czyszczenia i serwisu m.in.. Wieży dla nietoperzy, wykonany w ramach zawartej przez miasto Białystok umowy, nie wykazał zasiedlenia wieży przez nietoperze w 2024 r. Ponadto, instalacja kamer, panelu solarnego, akumulatora i regulatora napięcia, podłączenie do komercyjnego operatora sieci komórkowej oraz utrudnione serwisowanie instalacji ze względu na usytuowanie wieży na środku zbiornika wodnego, może generować wysokie koszty realizacji wnioskowanego projektu.
20.	Zagospodarowanie Placu przed Operą	Plac im. Stanisława Moniuszki	Projekt ma na celu utworzenie atrakcyjnej przestrzeni w centrum miasta (4 tys. m ²). Zakłada: wymianę nawierzchni, usytuowanie małej architektury (ławki, rzeźby, wymiana oświetlenia, itp.), utworzenie estetycznej przestrzeni z równymi alejkami, nowymi nasadzeniami roślin.	3 000 000,00	Zagospodarowanie placu, jakkolwiek słuszne, nie jest możliwe do wykonania w ramach budżetu obywatelskiego. Kwota realizacji kilkakrotnie przekracza maksymalną kwotę przeznaczoną na realizację pojedynczego projektu ogólnomiejskiego.
21.	Budowa obiektu tenisowego	1) ul. Hake 2) ul. Dywizjonu 303/Krywlany 3) ul. B. Krzywoustego/ ul. Raginisa 4) ul. Marczukowska 5) ul. W. Sikorskiego 6) ul. Dolna	Projekt zakłada budowę 3 kortów tenisowych z zapleczem oraz 3 kortów tenisowych otwartych. Wszystkie boiska o nawierzchni confosport lub top slide, oświetlenie i monitoring, ścianka tenisowa, fotowoltaika. Przy jednym korcie niewielka widownia.	3 000 000,00	Projekt nie spełnia wymogu § 6 pkt 2 uchwały* oraz § 4 ust. 1 pkt 1 zarządzenia**. Dz. Nr 1/33 obr. 22 przy ul. Hake przeznaczona jest pod zabudowę produkcyjną, usługową i obiekty handlowe. Na dz. Nr 1/49 obr. 22 planowana jest budowa hali widowiskowo-sportowej. Po wybudowaniu hali należałoby opracować koncepcję zagospodarowania całego terenu w jej sąsiedztwie. Ponadto, wskazany potencjalny teren jest zalesiony, co generuje dodatkowe koszty związane z wycinką drzew, a także wymaga uzyskania zgody Marszałka i poniesienia opłat administracyjnych. Dz. nr 514 obr. 14 stanowi własność prywatną. Dz. nr 815 i 954/2 obr. 4 przeznaczone są pod zielen

					urządzoną, lasy, wody śródlądowe na potencjalnych terenach zalewowych. Dz. nr 86/4, 86/5, 87/4 obr. 23 objęte są budową ośrodka sportowo-rekreacyjnego. Ponadto, budowa obiektu tenisowego przewyższyłaby kwotę 3 mln zł.
22.	Zadaszone wiaty rowerowe z panelami słonecznymi - komfort i bezpieczeństwo dla rowerzystów	1) ul. Słonimska 1 przy Urzędzie Miejskim; 2) ul. Suraska w pasie drogowym; 3) ul. Akademicka, obok Parku Plany w pasie drogowym; 4) ul. Kościelna/ Kilińskiego, w pasie drogowym obok kościoła Farnego; 5) ul. 11 Listopada 28, obok lodowiska; 6) ul. Ks. Stanisława Suchowolca 6	Projekt zakłada budowę 4 nowoczesnych, zadaszonych wiat rowerowych z panelami słonecznymi umożliwiającymi ładowanie rowerów elektrycznych i hulajnóg w przestrzeni miejskiej. Każda wiata będzie posiadać min. 10 stanowisk rowerowych wyposażonych w ogólnodostępne ładowarki, oświetlenie LED z czujnikiem zmierzchu, monitoring lub możliwość jego podłączenia, nowoczesny design wkomponowany w otoczenie.	200 000,00	Projekt nie spełnia wymogu § 6 ust. 2 i 3 oraz § 10 ust. 1 pkt 2 uchwały*. Wskazane we wniosku lokalizacje zostały negatywnie zaopiniowane przez zarządców terenów oraz Miejskiego Konserwatora Zabytków. Realizacja projektu przy Urzędzie Miejskim przy ul. Słonimskiej 1 byłaby niezgodna z przepisami przeciwpożarowymi. Zgodnie z § 12.1 Rozporządzenia Ministra Spraw Wewnętrznych i Administracji z dnia 24 lipca 2009 r. w sprawie przeciwpożarowego zaopatrzenia w wodę oraz dróg pożarowych, wymaga się normatywnej drogi przeciwpożarowej, która w przypadku powstania pożaru budynku umożliwi dojazd jednostkom Straży Pożarnej. Przepisy jasno określają, że wszystkie drogi ewakuacyjne, ciągi komunikacyjne oraz dojścia do budynków muszą być utrzymane w stanie wolnym od jakichkolwiek przeszkód. Kolejna lokalizacja wskazana we wniosku, tj. parking lodowiska BOSiR. Dz. nr 1995/3 obr. 11 zapewnia miejsca postojowe zaledwie 12 samochodom osobowym. Działka nr 782/2 obr. 21 przy ul. Ks. Stanisława Suchowolca 6 jest przedmiotem dwóch umów dzierżawy. Pozostałe działki nr: 1642/2, 1852 i 1459/2 obr. 11 Miejski Konserwator Zabytków zaopiniował negatywnie, z uwagi iż stawienie nowoczesnych, zadaszonych wiat rowerowych

					wyposażonych w panele przestrzenne – w istotny sposób ingeruje w historyczny charakter przestrzeni objętej ochroną konserwatorską.
23.	Budowa drogi łączącej ul. Wołodyjowskiego z terenem szpitali klinicznych	ul. Wołodyjowskiego	Projekt zakłada budowę drogi łączącej ul. Wołodyjowskiego z terenem, na którym zlokalizowane są szpitale kliniczne oraz obiekty uczelniane.	900 000,00	Projekt został złożony elektronicznie i papierowo. Każdy z nich zarejestrowano oddzielnie i nadano odrębne numery projektów. Dlatego rozpatrywany był tylko jeden projekt.
24.	Street workout w Parku - drążki do ćwiczeń	Siłownia w Parku Planty	Projekt zakłada zakup i montaż drążków do ćwiczeń w siłowni w Parku Planty.	50 000,00	Zakres projektu znajduje się na terenie objętym obecnie realizowaną inwestycją polegającą na rewaloryzacji Parku Planty. Prace prowadzone są etapowo. Obecnie odtworzono różankę i rozbudowano plac zabaw. Dalsze roboty obejmują swoim zakresem kompleksową rewaloryzację: odtworzenie układu alejek i wymianę ich nawierzchni, wykonanie kwietników dywanowych wraz z wymianą starych przerośniętych żywotników, odtworzenie wyglądu latarni parkowych i wykonanie niezbędnej infrastruktury technicznej parku oraz budowę tężni solnej. Dodatkowo Miejski Konserwator Zabytków wyraził negatywną opinię wskazując wypełnioną przestrzeń parku.
25.	Białostocki Ogród Botaniczny	ul. K. Ciołkowskiego	Projekt zakłada budowę edukacyjnego i rekreacyjnego ogrodu botanicznego. Ogród będzie miejscem ekspozycji roślin typowych dla regionu Podlasia oraz ciekawych okazów z innych stref klimatycznych. Zostaną wytyczone ścieżki edukacyjne, powstaną miniaturowe ekosystemy, domki dla owadów oraz strefa relaksu z ławkami i pergolami.	500 000,00	Projekt nie spełnia wymogu § 5 ust. 4 oraz § 6 pkt 2 i 3 uchwały*. Działki nr 21/8 i 17/2 obr. 22 nie są w zasobach Gminy Białystok.
26.	Artystyczna strefa	wzdłuż ul. Al. 1000-	Projekt ma na celu zagospodarowanie	3 000 000,00	Projekt nie spełnia wymogu § 5 ust. 1 pkt 4

	ruchu/tańca/sztuki	lecia P.P. od ul. Radzywińskiej do ul. Sokólskiej	przestrzeni, w której można odpocząć w czynny sposób poprzez taniec, ruch, sztukę w przyjaznym otoczeniu przyrody. Projekt zakłada wykonanie alejek z nasadzeniami drzew, trawników, usytuowanie elementów małej architektury (leżaki, hamaki, ławki), wydzielenie stref do tańca, do ćwiczeń, wystawiania sztuki, do wypoczynku, nauki.		oraz § 6 pkt 2 uchwały*. Dz. nr 377/9 obr. 12 objęta jest postępowaniem zwrotowym.
27.	Święto Bitwy Białostockiej - rocznica obchodów Bitwy Białostockiej	Pl. ks. M. Sopoćki, ul. Bitwy Białostockiej, ul. Al. 1000-lecia P. lub centrum miasta	Projekt zakłada organizację obchodów rocznicy Bitwy Białostockiej 22 sierpnia lub w inny najbliższy możliwy dzień. W ramach obchodów zostaną zorganizowane dodatkowe atrakcje dla dzieci, w tym stoiska Muzeum Wojska, pokazy grup rekonstrukcyjnych, wata cukrowa, eurobungee.	100 000,00	Projekt nie spełnia wymogu § 6 pkt 6 uchwały*. Miasto Białystok uwzględniło w planach wydarzeń na 2026 r. obchody rocznicy Bitwy Białostockiej - 22 sierpnia 2026 r.
28.	Taniec Świateł na Alei Zakochanych	Aleja Zakochanych, Park Planty	Projekt zakłada wykonanie sezonowej iluminacji w przestrzeni Alei Zakochanych. Zakres działań obejmuje podświetlenie fontann oraz montaż dekoracyjnego oświetlenia wzdłuż alejek spacerowych w okresie jesienno-zimowym, ze szczególnym uwzględnieniem Świąt Bożego Narodzenia.	1 164 594,00	Projekt nie spełnia wymogu § 6 pkt 3 uchwały*. Teren obejmujący dz. nr 1746/5 obr. 11 objęty jest ochroną konserwatorską. Projekt Rewaloryzacji Zabytkowego Parku Planty nie uwzględnia wykonania iluminacji w przestrzeni Alei Zakochanych, obejmującej podświetlenie fontann oraz montaż dekoracyjnego oświetlenia wzdłuż alejek spacerowych. Ponadto, zgodnie z planem miejscowym na wskazanym terenie zakazuje się wprowadzania elementów i obiektów dysharmonizujących oraz przesłaniających widoki na obiekty zabytkowe, z wyjątkiem obiektów rekonstrukcyjnych.
29.	Pole do gry w Discgolf - Krywlany	ul. Dywizjonu 303	Projekt polega na przygotowaniu pola do gry w discgolf: ustawienie koszy, rozbiegów (teepadów), dołków,	126 000,00	Projekt nie spełnia wymogu § 6 pkt 2 i 3 uchwały*. Realizacja projektu na działce nr 1/49 obr. 22 byłaby możliwa wyłącznie w

			tabliczek informacyjnych oraz przygotowanie terenu do gry (usunięcie krzewów, chwastów, wysokiej trawy).		rejonie planowanej do realizacji hali widowiskowo-sportowej (teren pomiędzy ul. K. Ciołkowskiego a ul. Krywłany). W związku z planami inwestycyjnymi Miasta Białystok dotyczącymi hali, w tym konieczności zapewnienia terenu na zaplecze budowy, niezasadnym jest na chwilę obecną przeznaczenie tej części działki pod realizację innych zadań. Po wybudowaniu hali należałoby opracować koncepcję zagospodarowania całego terenu w jej sąsiedztwie. Ponadto, potencjalny teren pod wykonanie pola do gry jest zalesiony. Realizacja inwestycji wymaga uzyskania zgody Marszałka Województwa na wycinkę drzew oraz generowałyby wysokie koszty związane z wycinką.
30.	Pole do gry w Discgolf - Marczukowska	Park im. A. P. Karolskiego	Projekt polega na przygotowaniu pola do gry w discgolf: ustawienie koszy, rozbiegów (teepadów), dołków, tabliczek informacyjnych oraz przygotowanie terenu do gry (usunięcie krzewów, chwastów, wysokiej trawy).	38 000,00	Projekt nie spełnia wymogu § 10 ust. 1 pkt 2 uchwały*. Wskazane działki przeznaczone są pod zieleń naturalną i powierzchniowe wody śródlądowe z dopuszczeniem małej architektury, np. ławek i koszy na śmieci. Teren stanowi obszar rekreacyjny, wypoczynkowy i edukacji przyrodniczej i ze względu na swoje walory oraz bogactwo pod względem bioróżnorodności, nie powinien być zagospodarowany polem do gry w discgolfa.
31.	Pole do gry w Discgolf - Park Lubomirskich	Park Lubomirskich	Projekt polega na przygotowaniu pola do gry w discgolf: ustawienie koszy, rozbiegów (teepadów), dołków, tabliczek informacyjnych oraz przygotowanie terenu do gry (usunięcie krzewów, chwastów, wysokiej trawy).	38 000,00	Projekt nie spełnia wymogu § 6 pkt 3 i 6 uchwały*. Teren Parku Lubomirskich jest położony w granicach strefy ochrony konserwatorskiej i wpisany do rejestru zabytków. Opracowano projekt koncepcyjny rewaloryzacji parku wraz ze szczegółową inwentaryzacją szaty roślinnej, analizą historyczną i dendrochronologiczną oraz projektem gospodarki istniejącym

					drzewostanem. w 2026 r. planowane jest opracowanie dokumentacji projektowej, a w kolejnych latach realizacja inwestycji. Z uwagi na zabytkowe założenie parkowe oraz planowaną inwestycję związaną z rewaloryzacją parku, wskazany teren nie jest właściwy do lokalizacji pola do gry w discgolfa.
32.	Pole do gry w Discgolf - Zawady		Projekt polega na przygotowaniu pola do gry w discgolf: ustawienie koszy, rozbiegów (teepadów), dołków, tabliczek informacyjnych oraz przygotowanie terenu do gry (usunięcie krzewów, chwastów, wysokiej trawy).	38 000,00	Projekt nie spełnia wymogu § 10 ust. 1 pkt 2 uchwały*. Na wskazanych działkach trwa budowa ośrodka sportowo-rekreacyjnego. Obecnie realizowana jest budowa budynku do obsługi ośrodka wraz z parkingami i zagospodarowaniem terenu, boisko typu orlik, urządzenia do ćwiczenia gry w golfa, korty padla. W związku z powyższym nie ma miejsca na realizację dodatkowych projektów na wskazanym terenie.
33.	Pole do gry w Discgolf - Kawaleryjska	ul. K. Ciołkowskiego, ul. Kawaleryjska	Projekt polega na przygotowaniu pola do gry w discgolf: ustawienie koszy, rozbiegów (teepadów), dołków, tabliczek informacyjnych oraz przygotowanie terenu do gry (usunięcie krzewów, chwastów, wysokiej trawy).	38 000,00	Projekt nie spełnia wymogu § 6 pkt 3 uchwały*. Wskazane nieruchomości stanowią teren inwestycyjny, który wymaga opracowania kompleksowego projektu zagospodarowania przestrzennego. Inwestycja wymaga uzyskania decyzji o warunkach zabudowy. Zgodnie ze Studium uwarunkowań i kierunków zagospodarowania przestrzennego miasta Białegostoku, przedmiotowe działki znajdują się na terenie oznaczonym symbolem 2MW - teren zabudowy mieszkaniowej wysokiej intensywności.
34.	Pole do gry w Discgolf - Las Pietrasze	Las Pietrasze	Projekt polega na przygotowaniu pola do gry w discgolf: ustawienie koszy, rozbiegów (teepadów), dołków, tabliczek informacyjnych oraz przygotowanie terenu do gry	38 000,00	Projekt nie spełnia wymogu § 6 pkt 2 i 3 uchwały*. Dz. nr 188/22 i 188/12 i 188/10 przeznaczone są pod budowę basenu miejskiego. Dz. nr 188/23 stanowi współwłasność Gminy Białystok z osobami

			(usunięcie krzewów, chwastów, wysokiej trawy).		fizycznymi.
35.	Pole do gry w Discgolf - Las Pietrasze	Las Pietrasze	Projekt polega na przygotowaniu pola do gry w discgolf: ustawienie koszy, rozbiegów (teepadów), dołków, tabliczek informacyjnych oraz przygotowanie terenu do gry (usunięcie krzewów, chwastów, wysokiej trawy).	38 000,00	Projekt połączony z projektem o tej samej nazwie.
36.	Pole do gry w Discgolf - Bagnówka-Kolonia		Projekt polega na przygotowaniu pola do gry w discgolf: ustawienie koszy, rozbiegów (teepadów), dołków, tabliczek informacyjnych oraz przygotowanie terenu do gry (usunięcie krzewów, chwastów, wysokiej trawy).	38 000,00	Projekt nie spełnia wymogu § 6 pkt 3 uchwały*. Dz. nr 154/3 obr. 15 stanowi teren wspomagający system przyrodniczy miasta, w związku z tym należy zachować jego naturalny charakter zieleni. Dz. nr 155 obr. 15 stanowi samodzielny teren inwestycyjny, który należy zagospodarować kompleksowo, zgodnie z przeznaczeniem zapisanym w miejscowym planie zagospodarowania przestrzennego.
37.	Pole do gry w Discgolf - Bagnówka Wiklinowa		Projekt polega na przygotowaniu pola do gry w discgolf: ustawienie koszy, rozbiegów (teepadów), dołków, tabliczek informacyjnych oraz przygotowanie terenu do gry (usunięcie krzewów, chwastów, wysokiej trawy).	38 000,00	Projekt nie spełnia wymogu § 6 pkt 2 i 3 uchwały*. Dz. nr 27/15 i 27/16 obr. 15 stanowią współwłasność Gminy Białystok i osoby fizycznej. Części dz. nr 26/2, 27/9, 27/11 i 79 przeznaczone są pod drogi publiczne. Zgodność przeznaczenia terenu z miejscowym planem zagospodarowania przestrzennego wykazuje mały fragment dz. nr 26/2 oraz część działki nr 80, z których pierwszy ma zbyt małą powierzchnię, natomiast potencjalna część dz. nr 80 (wraz z dz. nr 26/2) nie posiada drogi dojazdowej, co nie zapewnia ogólnodostępności oraz dostępności projektu dla osób ze szczególnymi potrzebami, w tym możliwości przybycia w razie konieczności służb ratowniczych.
38.	Pole do gry w	ul. Bacieczki, ul. Gen.	Projekt polega na przygotowaniu pola	38 000,00	Projekt nie spełnia wymogu § 6 pkt 2

	Discgolf - Starosielce Płn.	Wł. Sikorskiego	do gry w discgolf: ustawienie koszy, rozbiegów (teepadów), dołków, tabliczek informacyjnych oraz przygotowanie terenu do gry (usunięcie krzewów, chwastów, wysokiej trawy).		uchwały*. Z uwagi na naturalny charakter zieleni, teren umiejscowiony na działkach nr 459, 465/2, 471/3 i części dz. nr 657/29 stanowią podstawowy system przyrodniczy miasta, nie powinien być miejscem lokalizacji przedmiotowej inwestycji. Dodatkowo, teren jest okresowo podmokły, z utrudnionym dostępem, natomiast pozostała część działki nr 657/29 oraz działka 657/33 stanowią samodzielny teren inwestycyjny, o powierzchni ok. 1,5 ha, który powinien być zagospodarowany kompleksowo.
39.	Pole do gry w Discgolf - Bacieczki	ul. Gen. F. Kleeberga	Projekt polega na przygotowaniu pola do gry w discgolf: ustawienie koszy, rozbiegów (teepadów), dołków, tabliczek informacyjnych oraz przygotowanie terenu do gry (usunięcie krzewów, chwastów, wysokiej trawy).	38 000,00	Projekt nie spełnia wymogu § 6 pkt 3 uchwały*. Wskazany teren objęty jest umową na opracowanie dokumentacji projektowej do inwestycji realizowanej w ramach Budżetu Obywatelskiego 2024 pn. "Park Przedsiębiorców".
40.	Pole do gry w Discgolf - Las Pietrasze	Las Pietrasze	Projekt polega na przygotowaniu pola do gry w discgolf: ustawienie koszy, rozbiegów (teepadów), dołków, tabliczek informacyjnych oraz przygotowanie terenu do gry (usunięcie krzewów, chwastów, wysokiej trawy).	38 000,00	Projekt połączony z projektem o tej samej nazwie.
41.	Bo warto wiedzieć jak się zachować	nie dotyczy	Projekt zakłada przeprowadzenie warsztatów psychologicznych na temat mechanizmów reakcji stresowych i strategii radzenia sobie z nimi. Odbędzie się 30 szkoleń (29 na osiedla i 1 dla pracowników administracji publicznej). Każde szkolenie potrwa 2,5 godz.	67 000,00	Negatywna ocena ogólna. Projekt nie spełnia wymogu § 4 pkt 1 uchwały* oraz § 2 pkt 1 zarządzenia**. Projekt został złożony po wyznaczonym terminie.

42.	Uruchomienie linii komunikacji miejskiej trasą obwodnic miejskich	ul. NSZ, Al. Niepodległości, Al. I. Paderewskiego, ul. Wiadukt, ul. K. Ciołkowskiego, ul. A. Mickiewicza, ul. Wiewiórcza.	Projekt zakłada uruchomienie nowej linii białostockiej komunikacji miejskiej łączącej trasę obwodnic miejskich oraz osiedla: Bacieczki, Leśną Dolinę, Starosielce, Zielone Wzgórza, Nowe Miasto, Kawaleryjskie, Mickiewicza i Dojlidy.	1 206 000,00	Negatywna ocena ogólna. Projekt nie spełnia wymogu § 4 pkt 1 uchwały* oraz § 2 pkt 1 zarządzenia**. Projekt został złożony po wyznaczonym terminie, tj. 15.04.2025 r.
-----	---	---	--	--------------	---

*Uchwała Nr VII/108/24 Rady Miasta Białystok z dnia 21 października 2024 r. w sprawie konsultacji społecznych z mieszkańcami Miasta Białegostoku dotyczących budżetu obywatelskiego (Dz. Urz. Woj. Podl. z 2024 r. poz. 4705).

** Zarządzenie Nr 204/25 Prezydenta Miasta Białegostoku z dnia 12 marca 2025 r. w sprawie szczegółowych warunków budżetu obywatelskiego w Białymstoku na 2026 rok.

Wykaz projektów obejmujących części Miasta Białegostoku z wyłączeniem terenów zlokalizowanych na obszarze jednostek oświatowych niezakwalifikowanych do głosowania						
Lp.	Tytuł projektu	Osiedle	Lokalizacja	Opis	Szacunkowy koszt (zł)	Uzasadnienie negatywnej oceny
1.	Zadbajmy o ciszę w mieście (oczyszcmy Białystok z hałasu)	Piaski	Skrzyżowania ulic Świerkowa-Wiejska-Kręta oraz Wiejska-Kopernika-Zwierzyniecka	Projekt zakłada zakup i montaż specjalistycznych urządzeń do pomiaru poziomu hałasu ulicznego (tzw. fotoradary akustyczne - decybelomierze) oraz zwykłych fotoradarów. Celem montażu jest ukrócenie, a z czasem wyeliminowanie przejazdów motocykli i samochodów, które generują nadmierny hałas.	420 000,00	Projekt nie spełnia wymogu § 5 ust. 1 uchwały*. Projekt nie mieści się w zakresie zadań własnych gminy lub powiatu. Na podstawie art. 378 ust. 2a pkt 4 ustawy z dnia 27 kwietnia 2001 r. Prawo ochrony środowiska organem ochrony środowiska kontrolującym negatywne oddziaływanie na środowisko pochodzące z dróg innych niż autostrady i drogi ekspresowe usytuowanych w miastach na prawach powiatu jest Marszałek Województwa. Ponadto, w Polsce nie istnieją obecnie

						<p>przepisy prawa drogowego, które pozwalałyby na nakładanie mandatów na kierowców wyłącznie za przekraczanie dopuszczalnych poziomów hałasu emitowanego przez pojazdy w czasie jazdy. Chociaż pojazdy muszą spełniać normy hałasu podczas homologacji i badań technicznych, to w codziennym ruchu drogowym policja, ani inne służby nie dysponują narzędziami prawnymi, które umożliwiłyby karanie za zbyt głośne poruszanie się pojazdu. Zamontowanie kamer akustycznych miałoby charakter jedynie informacyjny.</p>
2.	<p>Droga rowerowa wzdłuż rz. Białej od Ciołkowskiego do Żubrów (Dojlidy)</p>	<p>Dojlidy</p>	<p>Działki na łąkach między ul. Ciołkowskiego a ul. Żubrów, nad rz. Białą.</p>	<p>Projekt zakłada wydłużenie popularnej trasy rowerowej, biegnącej wzdłuż rz. Białej, a kończącej się obecnie przejazdem pod ul. Ciołkowskiego przy korycie rz. Białej. Projekt zakłada budowę drogi dla rowerów od okolicy ww. przejazdu wzdłuż rz. Białej do ul. Żubrów oraz połączenie drogi rowerowej z ul. Żubrów za pomocą kładki pieszo-rowerowej nad rz. Białą.</p>	<p>2 540 500,00</p>	<p>Szacunkowa wartość projektu przekracza maksymalną kwotę przeznaczoną na realizację pojedynczego projektu osiedlowego, tj. kwotę 1,5 mln zł. Koszty oszacowano na ponad 2,5 mln zł. W wycenie projektu konieczne jest uwzględnienie wydatków na m.in. budowę oświetlenia ulicznego, usunięcie kolizji z instalacją podziemną i remont drogi. Zwiększono także koszt wykonania drogi rowerowej oraz opracowania dokumentacji projektowej. Oprócz tego ustalono, że</p>

						realizacja projektu na wskazanych działkach gminnych wymaga wycinki istniejącego drzewostanu.
3.	Rewitalizacja boisk asfaltowych przy ul. Palmowej	Dziesięciny II	Boiska przy ul. Palmowej	Projekt zakłada wymianę nawierzchni i wyposażenia dwóch boisk: do siatkówki i koszykówki.	1 971 600,00	Projekt nie spełnia wymogu § 5 ust. 4 oraz § 6 pkt 2 uchwały*. Działka Nr. 1780/21 obr. Wysoki Stoczek nie stanowi własności Miasta – należy do Spółdzielni Mieszkaniowej „Rodzina Kolejowa” w Białymstoku.
4.	Budowa boiska multisportowego na terenie rekreacyjnym przy budynku ul. Pułaskiego 127	Nowe Miasto	Teren przy budynku Pułaskiego 127	Projekt obejmuje budowę boiska wielofunkcyjnego w miejscu istniejącego zniszczonego. Zakłada: wykonanie podbudowy, nawierzchni polipropylenowej, otoczenie piłkochwytyami oraz wyposażenie tj. bramkokosze, zestaw do tenisa i siatkówki.	299 100,00	Projekt nie spełnia wymogu § 5 ust. 4 oraz § 6 pkt 2 uchwały*. Działka nr. 801 obr. Ścianka stanowiąca własność Miasta Białystok, została oddana w użytkowanie wieczyste Spółdzielni Mieszkaniowej „Elemencik”.

5.	Chodnik na Handlowej	Nowe Miasto	ul. Handlowa	Projekt zakłada odtworzenie chodnika wzdłuż ul. Handlowej (117 m), założenie trawnika, oświetlenia, budowę parkingu wzdłuż ul. Handlowej.	427 600,00	Projekt nie spełnia wymogu § 6 pkt 3 uchwały*. 5 maja 2023 r. zostało zawarte porozumienie pomiędzy zarządcą drogi, a firmą realizującą prywatną inwestycję na wykonanie przebudowy fragmentu pasa drogowego ul. Handlowej. Inwestor zobowiązał się na własny koszt zrealizować inwestycję celu publicznego obejmującą układ drogowy fragmentu ul. Handlowej.
6.	Psi Park	Nowe Miasto	ul. Paderewskiego	Projekt zakłada budowę wybiegu dla psów na niezagospodarowanym terenie zielonym. Teren będzie ogrodzony, oświetlony oraz wyposażony w różne urządzenia treningowe koordynujące ruchy czworonoga (przeszkody do skakania, labirynt, slalom, huśtawka zręcznościowa z równoważnią, mostek). Ogrodzoną przestrzeń należy wyposażyć w samodomykającą się furtkę, ławki dla właścicieli, kosz na śmieci z dystrybutorem torebek na psie odchody. Część urządzeń mogą stanowić naturalne przeszkody np. pień drzewa.	130 000,00	Projekt nie spełnia wymogu § 5 ust. 6 oraz § 6 pkt 5 i 6 uchwały*. Realizacja projektu wiązałaby się ze znacznymi kosztami finansowymi wynikającymi z budowy drogi dojazdowej do działek nr 779/3, 780/5 i 781/5 oraz usunięcia niedawno nasadzonych drzew. Koszt powyższych robót kilkakrotnie przewyższyłby wartość przedmiotowego projektu. Brak drogi dojazdowej nie zapewnia ogólnodostępności oraz dostępności dla osób ze szczególnymi potrzebami. Również dojazd służb ratowniczych (karetka, straż pożarna) jest niemożliwy i nie gwarantuje bezpieczeństwa osób wyprowadzających psy.

7.	Budowa nowoczesnej sportowej infrastruktury rekreacyjnej w gminie	Centrum	Park Centralny, ul. K. Kalinowskiego	W ramach projektu proponuje się montaż urządzeń sportowych: drążki, poręcze, ławki do ćwiczeń, ścianki do wspinaczki, obręcze gimnastyczne, urządzenia do ćwiczeń siłowych, specjalistyczne nawierzchnie. Konieczne będzie zainstalowanie systemu odpływowego oraz oświetlenia i paneli fotowoltaicznych.	-	Projekt nie spełnia wymogu § 6 pkt 2 i 3 uchwały*. Działka nr 1690/139 obr. 11 stanowi własność Gminy Białystok, na której obowiązuje miejscowy plan zagospodarowania przestrzennego. Według zapisów ww. planu wskazana działka przeznaczona jest pod zabudowę usługową z zakresu kultury wraz z obiektami i urządzeniami towarzyszącymi oraz zielenią urządzoną. Teren objęty jest ochroną konserwatorską. Projekt zaś zakłada utworzenie infrastruktury sportowej, która jest niezgodna z przeznaczeniem terenu wg miejscowego planu zagospodarowania przestrzennego. Wskazane pozostałe działki nie są zlokalizowane w Parku Centralnym oraz nie figurują w operacie gruntów i budynków obrębu Śródmieście. Wskazane działki figurują w obrębie Bagnówka i stanowią własność prywatną.
----	---	---------	--------------------------------------	---	---	---

8.	Iluminacja zielonej bramy Nowego Miasta	Nowe Miasto	ul. Krucza	Projekt zakłada instalację kolorowego podświetlenia „zielonej bramy” naturalnie stworzonej przez kasztanowce rosnące przy ul. Kruczej oraz umieszczenie tablicy informacyjnej o historii Nowego Miasta opartego na założeniu miasta-ogrodu.	60 000,00	Projekt nie spełnia wymogu § 6 pkt 6 uchwały*. Umieszczanie iluminacji na drzewach może mieć negatywny wpływ na funkcjonowanie różnych gatunków zwierząt żyjących w koronach drzew, płoszenie ptaków. Rozwieszanie infrastruktury technicznej, tj. przewodów elektrycznych z lampkami powoduje uszkodzanie i łamanie gałęzi.
9.	Stacja BiKeR w drodze do puszczy obr. 18 Pieczurki	Wygoda	ul. K. Ciołkowskiego	Projekt zakłada budowę stacji rowerów miejskich BiKeR.	120 000,00	Projekt nie spełnia wymogu § 6 pkt 6 uchwały*. Urządzenie pojedynczej stacji roweru miejskiego wymaga przeprowadzenia przetargu nieograniczonego, co nie będzie możliwe w trybie konkurencyjnym. Zamówienia na prowadzenie systemu są ogłaszane na okresy trzyletnie. Zamówienie przewiduje w ramach opcji możliwość lokalizacji dodatkowych 2 stacji na cały okres 3 lat zamówienia oraz 1 stacji na rok drugi i trzeci zamówienia. Nie przewiduje się ustawiania stacji na 1 rok w szczególności w trzecim roku realizacji zamówienia. Tryb przetargowy wyklucza możliwość rozszerzania systemu ponad ten zakres, ponieważ wówczas nie byłoby możliwe

						<p>prorowadzenie postępowania w trybie konkurencyjnym. Rozbudowa może nastąpić wyłącznie w ramach prawa opcji. Stacje proponowane w ramach rozszerzenia systemu podlegają ocenie przez BKM jako departament nadzorujący zadanie pod kątem technicznej/technologicznej wykonalności, celowości i dostępności. W przypadku większej liczby zgłoszeń, wybór lokalizacji następuje w drodze głosowania mieszkańców. Ponadto, doświadczenie pokazuje, że stacje ustawione w punktach granicznych, maksymalnie odległych od centrum charakteryzuje bardzo niska efektywność.</p>
10.	Blues Plus	Centrum	Aleja Bluesa	Projekt zakłada wydłużenie w kierunku ul. Legionowej istniejącej Alei Bluesa oraz jej modernizację, w tym instalację ławek, tablic informacyjnych oraz oświetlenia.	170 000,00	Projekt uzyskał negatywną ocenę ogólną - nie spełnia wymagań § 7 ust. 1 uchwały*. Projekt do zrealizowania w ramach budżetu obywatelskiego może zgłosić mieszkaniec.
11.	Sekundniki na skrzyżowaniach z sygnalizacją świetlną	Mickiewicza	ul. Zwierzyniecka - ul. Św. Pio, ul. Piastowska - ul. Gen. Sulika	Projekt zakłada montaż 16 sekundników świetlnych na wskazanych skrzyżowaniach.	69 120,00	Projekt nie spełnia wymogu § 10 ust. 1 pkt 2 uchwały*. Możliwość stosowania urządzeń informacyjnych w zakresie wyświetlania czasów poszczególnych grup

						<p>sygnalizacyjnych określa Rozporządzenie Ministra Infrastruktury w sprawie szczegółowych warunków technicznych dla znaków i sygnałów drogowych oraz urządzeń bezpieczeństwa ruchu drogowego i warunków ich umieszczenia na drogach. Zgodnie z zapisami pkt 3.3.3.2 Załącznika nr 3 do ww. rozporządzenia wyświetlacz czasu może być stosowany z sygnalizacją świetlną stałoczasową. Mając na względzie wskazany powyżej stan prawny, a także fakt, iż w Białymstoku funkcjonują sygnalizacje zmiennoczasowe, oparte na systemie czujników wykrywających ruch, dostosowujące długość sygnałów zielonych do aktualnego natężenia ruchu pojazdów oraz zgłoszeń pieszych, montaż wnioskowanych wyświetlaczy czasu byłby wbrew obowiązującym przepisom.</p>
--	--	--	--	--	--	--

*Uchwała Nr VII/108/24 Rady Miasta Białystok z dnia 21 października 2024 r. w sprawie konsultacji społecznych z mieszkańcami Miasta Białegostoku dotyczących budżetu obywatelskiego (Dz. Urz. Woj. Podl. z 2024 r. poz. 4705).

** Zarządzenie Nr 204/25 Prezydenta Miasta Białegostoku z dnia 12 marca 2025 r. w sprawie szczegółowych warunków budżetu obywatelskiego w Białymstoku na 2026 rok.

Wykaz projektów obejmujących części Miasta Białegostoku zlokalizowanych na terenie jednostek oświatowych niezakwalifikowanych do głosowania

Lp.	Tytuł projektu	Osiedle	Lokalizacja	Opis	Szacunkowy koszt (zł)	Uzasadnienie negatywnej oceny
1.	Niezwykły, naukowy plac zabaw przy Szkole Podstawowej Nr 45	Wysoki Stoczek	Szkoła Podstawowa Nr 45, ul. Łagodna 10	Projekt zakłada budowę placu zabaw wyposażonego w tablice edukacyjne, panele sensoryczno-muzyczne, ścianę do malowania, imitację warsztatu i kuchni ekologicznej.	67 396,00	Negatywna ocena ogólna. Projekt nie spełnia wymagań § 5 ust. 7 uchwały*. Jednostki oświatowe, na terenie których w jednej z 3 ostatnich edycji budżetu obywatelskiego został wybrany do realizacji projekt „twardy”, nie mogą być wskazywane w formularzu zgłoszeniowym jako lokalizacja realizacji projektu.
2.	Innowacyjne przestrzenie - modernizacja szatni i świetlicy w podpiwniczeniu SP 16	Bacieczki	Zespół Szkolno-Przedszkolny Nr 1, ul. Strażacka 25	Projekt polega na modernizacji korytarza, szatni i świetlicy w podpiwniczeniu szkoły. Zakłada się m.in. zakup „magicznego dywanu” - interaktywnej podłogi.	655 500,00	Projekt został dołączony do projektu dotyczącego SP 16
3.	Sala wyciszeń w Szkole Podstawowej Nr 3	Mickiewicza	Szkoła Podstawowa Nr 3, ul. Gdańska 23/1	Projekt zakłada przystosowanie pomieszczenia o pow. ok. 40m ² , aby służyło jako sala wyciszeń. Prace obejmą: remont, wygłuszenie ścian, zakup wykładziny, siedzisk oraz elementów sensorycznych.	85 000,00	Projekt został dołączony do projektu dotyczącego SP 3
4.	Ortografia i czytanie, czyli być jak Adam Mickiewicz - patron naszej szkoły!	Mickiewicza	Szkoła Podstawowa Nr 3, ul. Gdańska 23/1	Projekt dotyczy innowacyjnego programu nauki ortografii połączonego z czytaniem książek. 2 razy w miesiącu będzie organizowana lekcja czytelniczo-ortograficzna w klasie III. Na potrzeby zajęć sala lekcyjna będzie	15 000,00	Projekt został dołączony do projektu dotyczącego SP 3

				przearanżowana - ławki, krzesła wyniesione na korytarz, a dzieci przyniosą poduszki, pluszaki, maty i książkę. W ramach projekt zostaną zakupione ergonomiczne, lekkie, elastycznie dopasowane do wzrostu dzieci ławki i krzeselka.		
--	--	--	--	---	--	--

* Uchwała Nr VII/108/24 Rady Miasta Białystok z dnia 21 października 2024 r. w sprawie konsultacji społecznych z mieszkańcami Miasta Białegostoku dotyczących budżetu obywatelskiego (Dz. Urz. Woj. Podl. z 2024 r. poz. 4705).

Załącznik Nr 4 do Sprawozdania z konsultacji społecznych dotyczących Budżetu Obywatelskiego w Białymstoku na 2026 rok.

Wyniki głosowania na projekty Budżetu Obywatelskiego 2026				
Projekty obejmujące całość Miasta Białegostoku				
Lp.	ID projektu	Nazwa projektu	Szacunkowy koszt (zł)	Liczba ważnych głosów
1.	M 01	Nowa linia BKM – łączymy Białystok	2 000 400,00	6580
2.	M 11	Napis z krzesełek JAGA na Stadionie Miejskim	320 000,00	5935
3.	M 03	Łączniki rowerowe, całe miasto, nowe lokalizacje	1 847 000,00	5583
4.	M 13	Plac Moniuszki przed Operą – nowa, zielona, reprezentacyjna przestrzeń dla wszystkich	3 000 000,00	5292
5.	M 09	Modernizacja boiska bocznego przy Stadionie Miejskim	3 000 000,00	5048
6.	M 06	Plecak ewakuacyjny dla mieszkańców Białegostoku	1 000 000,00	3797
7.	M 27	Budowa drogi łączącej ulicę Wołodyjowskiego z terenem szpitali klinicznych	900 000,00	3091
8.	M 05	Pomnik Bł. Ks. Michała Sopoćki, Apostoła Miłosierdzia, Patrona Miasta Białegostoku	917 000,00	2840
9.	M 17	Spacer wśród drzew w Białymstoku II edycja	3 000 000,00	2540

10.	M 23	Koci Budżet – wielka sprawa małych łapek	90 000,00	2343
11.	M 16	Eko-market Białystok – Bazar Kawaleryjska zaprasza!	3 000 000,00	2079
12.	M 25	Grupa wsparcia dla rodziców dzieci w kryzysie psychicznym	52 500,00	1830
13.	M 10	Bulwary na nowo	2 000 000,00	1782
14.	M 15	Ciszówka – zielona enklawa wyciszenia i sensorycznego odpoczynku	2 216 250,00	1661
15.	M 04	Białystok trenuje strzelectwo	100 000,00	1105
16.	M 07	Centrum Aktywności Młodzieżowej i Międzypokoleniowej	2 300 000,00	1038
17.	M 29	Modernizacja ogródka Jordanowskiego na rekreację dzieci i relaks osób starszych	2 280 000,00	967
18.	M 32	Woda dla mieszkańców – budowa ujęcia wody na cele OC na osiedlu Mickiewicza	230 000,00	965
19.	M 14	Smart monitoring – bezpieczna przestrzeń miejska	530 000,00	947
20.	M 31	Rewitalizacja Alei Bluesa	2 999 000,00	855
21.	M 22	Samodzielne, silne, wsparte – pilotażowy program wsparcia dla samotnych matek w Białymstoku	100 000,00	809
22.	M 24	Kamery online z widokiem na Białystok	70 000,00	757


23.	M 33	Zaprojektowanie i zainstalowanie figurki WidziMisia przy Auli Widowskiej – ul. Świerkowa 20	20 000,00	705
24.	M 12	Muzyczny Białystok – koncert plenerowy	100 000,00	551
25.	M 20	Kalistenika na Pieczurkach	265 000,00	502
26.	M 02	Symboliczne memoriał odnalezionych macew w Parku Centralnym w Białymstoku	997 000,00	468
27.	M 08	Treningowa klatka baseballowa	150 000,00	459
28.	M 18	Białostocki piknik strzelecki	87 000,00	449
29.	M 30	Night Vibe	100 000,00	439
30.	M 26	Rowerzyści się liczą – 6 liczydeł zliczających rowerzystów na drogach rowerowych	205 000,00	320
31.	M 19	Koło gospodyń miejskich	100 000,00	286
32.	M 21	Gimnastyka z fizjoterapeutą dla seniorów z nadwagą	15 000,00	271
33.	M 28	Jestem widoczny. Jestem bezpieczny!	30 000,00	221

Projekty wybrane do realizacji w ramach Budżetu Obywatelskiego 2026

Projekty obejmujące części Miasta Białegostoku z wyłączeniem terenów zlokalizowanych na obszarze jednostek oświatowych

Lp.	ID projektu	Nazwa projektu	Osiedle	Szacunkowy koszt	Liczba ważnych głosów
1.	O 10	Rozbudowa parkingu dla pacjentów oraz chodnika na ul. Waszyngtona	Piaski	1 500 000,00	2713
2.	O 22	Tężnia solankowa przy Lesie Turczyńskim – strefa relaksu i zdrowia	Nowe Miasto	1 250 000,00	1991
3.	O 15	Zadaszona scena w Parku na Szkolnej	Starosielce	1 500 000,00	1775
4.	O 23	Bezpieczna i przyjazna ul. Gajowa – przebudowa ulicy na odcinku od skrzyżowania z ul. Gen. J. Hallera do ul. Palmowej/Jarzębinowej	Dziesięciny I	1 000 000,00	1248
5.	O 09	Park kieszonkowy Magazynowa plus parking	Nowe Miasto	1 118 000,00	910
6.	O 19	Bezpłatny parking	Przydworcowe	1 481 400,00	861
7.	O 04	Amfiteatr Kultury: kino plenerowe na osiedlu TBS	Bacieczki	72 900,00	848
8.	O 20	Mural „Książki do nieba” na ścianie biblioteki – filii nr 9 Książnicy Podlaskiej	Dziesięciny II	70 000,00	835
9.	O 17	Przystań Grill Chill	Wysoki Stoczek	1 500 000,00	816
10.	O 24	zGRAna biblioteka – strefa młodzieżowa na Bacieczkach	Bacieczki	20 000,00	705
11.	O 14	Plac zabaw Bojarskie Ancymondo – do trzech razy sztuka!	Bojary	1 500 000,00	678


12.	O 18	Plac Nowomiejski	Nowe Miasto	600 000,00	638
13.	O 16	Stojaki rowerowe na Jurowieckiej, Ogrodowej, Ciepłej, Jagienki i Sienkiewicza	Sienkiewicza	78 000,00	555
14.	O 01	Festyn rodzinny w Parku Antoniuk	Antoniuk	70 000,00	465
15.	O 11	Oświetlenie boiska przy ulicy Wolińskiej	Dojlidy Górne	150 000,00	356
16.	O 07	Plac do Street Workoutu na Wolińskiej	Dojlidy Górne	150 000,00	350
17.	O 12	Bezpieczna Częstochowska dla osób starszych i młodych	Centrum	600 000,00	327
18.	O 03	Rewitalizacja skweru im. doc. Włodzimierza Zankiewicza	Sienkiewicza	720 000,00	306
19.	O 08	Bezpieczny parking „parkuj i jedź” ul. F. Filipowicza	Nowe Miasto	350 000,00	284
20.	O 21	Bianoweczki – nowomiejskie ławeczki multimedialne	Nowe Miasto	530 000,00	213
21.	O 02	Spotkania cykliczne dla matek z dziećmi z osiedla Dziesięciny i Dziesięciny II	Dziesięciny II	18 000,00	155
22.	O 05	Stół do ping ponga w Parku im. Jadwigi Dziekońskiej	Przydworcowe	60 000,00	146
23.	O 13	Plac zabaw ul. Piotrkowska 2	Centrum	407 500,00	120
24.	O 06	Zabudowa wiaty śmietnikowej oraz oświetlenie chodnika od ul. Piotrkowskiej do Malmeda 31a	Centrum	190 000,00	61

 Projekty wybrane do realizacji w ramach Budżetu Obywatelskiego 2026

Projekty obejmujące części Miasta Białegostoku zlokalizowane na terenie jednostek oświatowych

Lp.	ID projektu	Nazwa projektu	Szacunkowy koszt (zł)	Liczba ważnych głosów
1.	Sz 01	Rozbudowa infrastruktury sportowej przy Zespole Szkół Budowlano-Geodezyjnych	1 500 000,00	4147
2.	Sz 04	Modernizacja szatni i świetlicy wraz z wykonaniem ogrodzenia terenu ZSP nr 1	1 305 500,00	3973
3.	Sz 18	„Piłka i lekka na Zielonych Wzgórzach” – budujemy boisko dla dzieci	1 500 000,00	2339
4.	Sz 09	Strefa Ucznia w Jedenastce	1 500 000,00	1616
5.	Sz 16	Odżywiaj się zdrowo, by żyć kolorowo	100 000,00	1526
6.	Sz 14	SPORTOWA OD-NOWA Rewitalizacja przestrzeni aktywności sportowej w SP 19	1 500 000,00	1452
7.	Sz 15	Nowa szatnia-dobry dzień. Modernizacja szatni SP1	890 000,00	1423
8.	Sz 23	Zielona pracownia ze strefą relaksu przy Zespole Szkół Rolniczych	473 500,00	1142
9.	Sz 11	Plac zabaw na SIÓDEMKE	350 000,00	1002
10.	Sz 07	ChillZone u Sobieskiego przy Miodowej 5	155 000,00	1000
11.	Sz 13	Przyjazna Ósemka	1 155 000,00	863
12.	Sz 05	Boisko wielofunkcyjne do gier zespołowych przy ZSOiT	1 250 000,00	830
13.	Sz 19	Strefy wypoczynkowe jako nowa przestrzeń szkolna w SP2	99 246,00	677
14.	Sz 08	Biblioteka na czasie	620 000,00	672

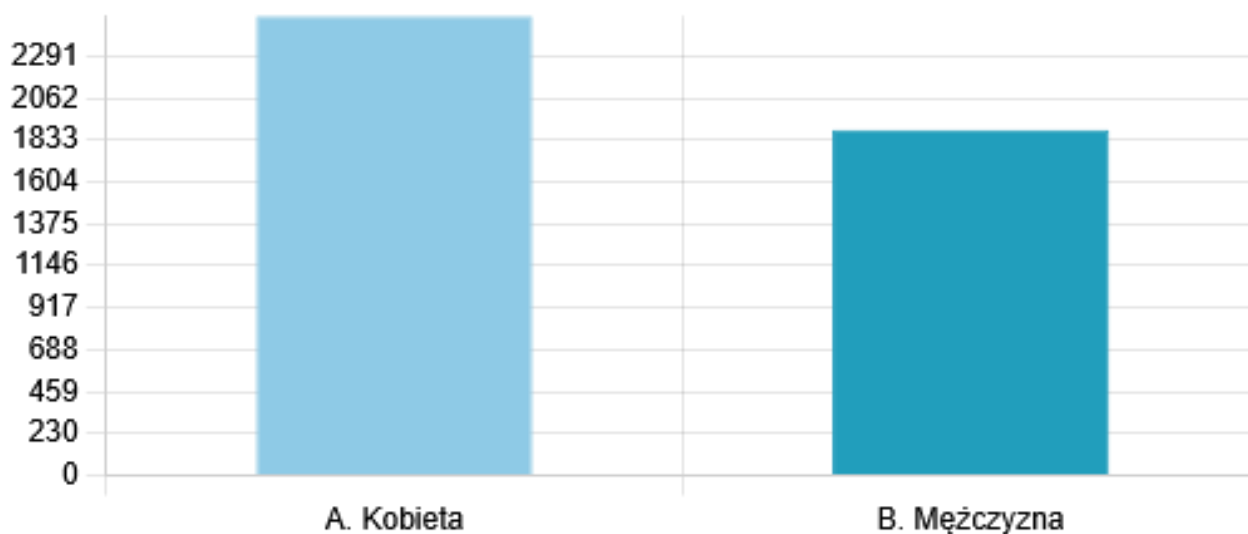
15.	Sz 21	Bezpieczna zabawa, radosny rozwój – modernizacja placu zabaw przedszkola	604 506,00	590
16.	Sz 17	Zaangażuj mnie, a zrozumiem. Nowoczesne sale u Korczaka SP 31.	1 100 000,00	588
17.	Sz 12	Rozbudowa placu zabaw w PS 51 „Przyjazne”	684 500,00	563
18.	Sz 02	Bądź rycerzem Królewicza! Walcz o szkoły nowe oblicza!	965 000,00	555
19.	Sz 10	Strefa relaksu w SP4	700 000,00	513
20.	Sz 24	SP3 – przestrzeń, która łączy i wspiera uczniów	180 000,00	504
21.	Sz 03	Termomodernizacja PS nr 30 im. Świętego Jana Pawła II w Białymstoku „Radosne”	53 500,00	483
22.	Sz 06	Szatnia w nowym stylu w ZSP nr 2	1 500 000,00	445
23.	Sz 22	Bezpieczne serce przedszkolaka – AED na wyciągnięcie ręki	24 470,00	406
24.	Sz 20	Młody przedsiębiorca – edukacja biznesowa w szkołach ponadpodstawowych w Białymstoku	56 000,00	300

 Projekty wybrane do realizacji w ramach Budżetu Obywatelskiego 2026

Załącznik Nr 5 do Sprawozdania z konsultacji społecznych dotyczących Budżetu Obywatelskiego w Białymstoku na 2026 rok.

Wyniki ankiety ewaluacyjnej przeprowadzonej podczas głosowania mieszkańców Białegostoku na projekty Budżetu Obywatelskiego 2026

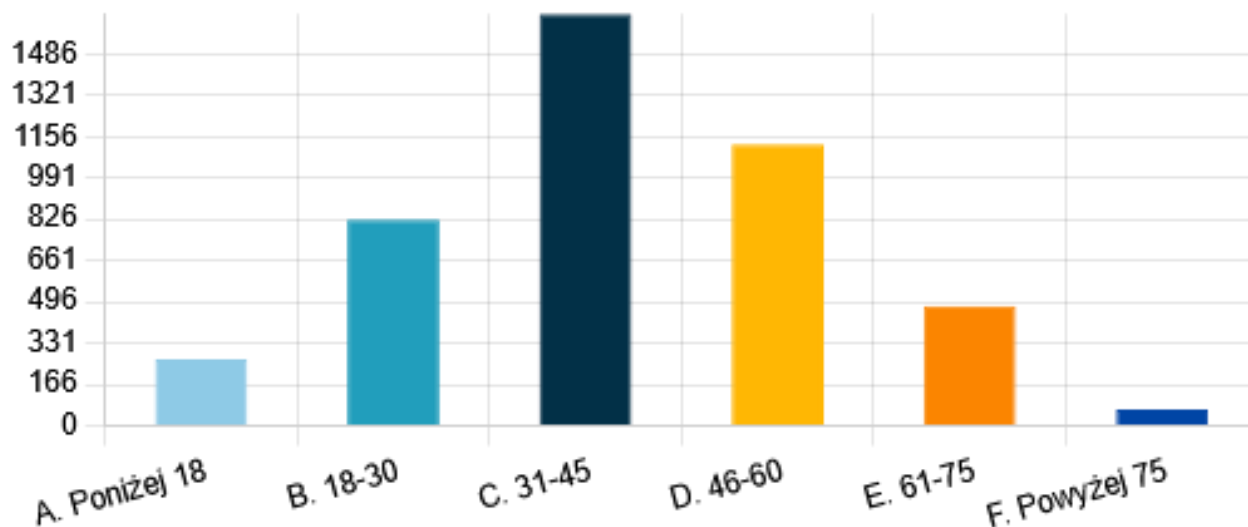
Płeć respondentów



Płeć	Procent	Liczba
A. Kobieta	57.07%	2514
B. Mężczyzna	42.93%	1891

Wykres kolumnowy dotyczy płci respondentów. Ankiety wypełniło 4045 osób, z czego 57,07% stanowiły kobiety, a 42,93 % mężczyźni.

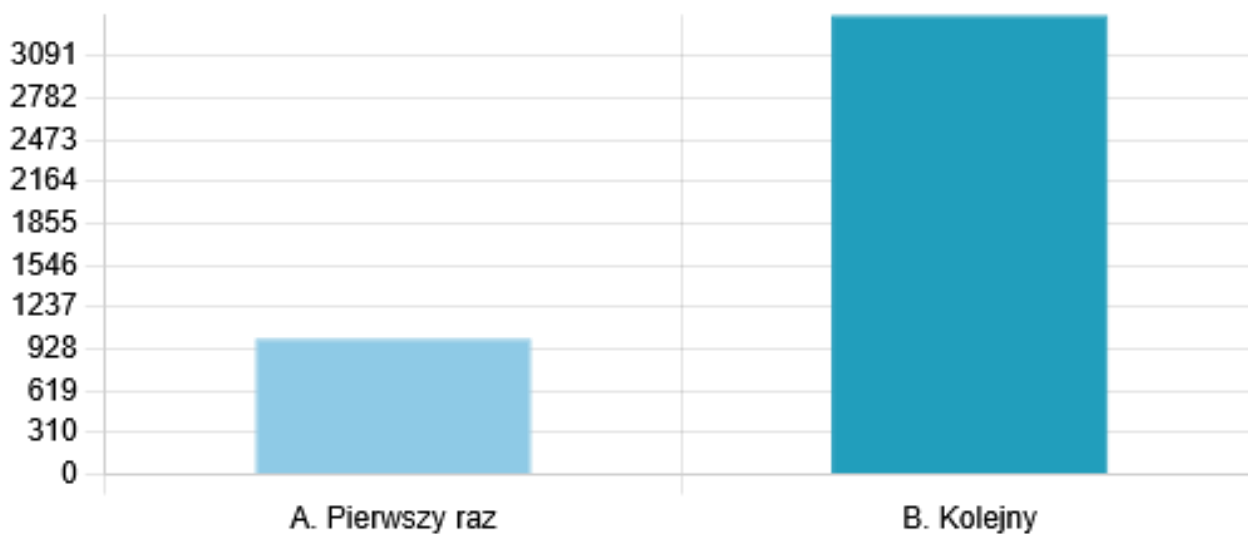
Wiek respondentów



Odpowiedź	Procent	Liczba odpowiedzi
A. Poniżej 18	6.04%	266
B. 18-30	18.71%	824
C. 31-45	37.34%	1645
D. 46-60	25.52%	1124
E. 61-75	10.87%	479
F. Powyżej 75	1.52%	67

Wykres kolumnowy przedstawia wiek respondentów. Ankiety wypełniło: 266 osób w wieku poniżej 18 r. ż., 824 osoby w wieku 18-30 lat, 1645 osób w wieku 31-45 lat, 1124 osoby pomiędzy 46-60 r. ż., 479 osób w wieku 61-75 lat oraz 67 osób w wieku powyżej 75 r. ż.

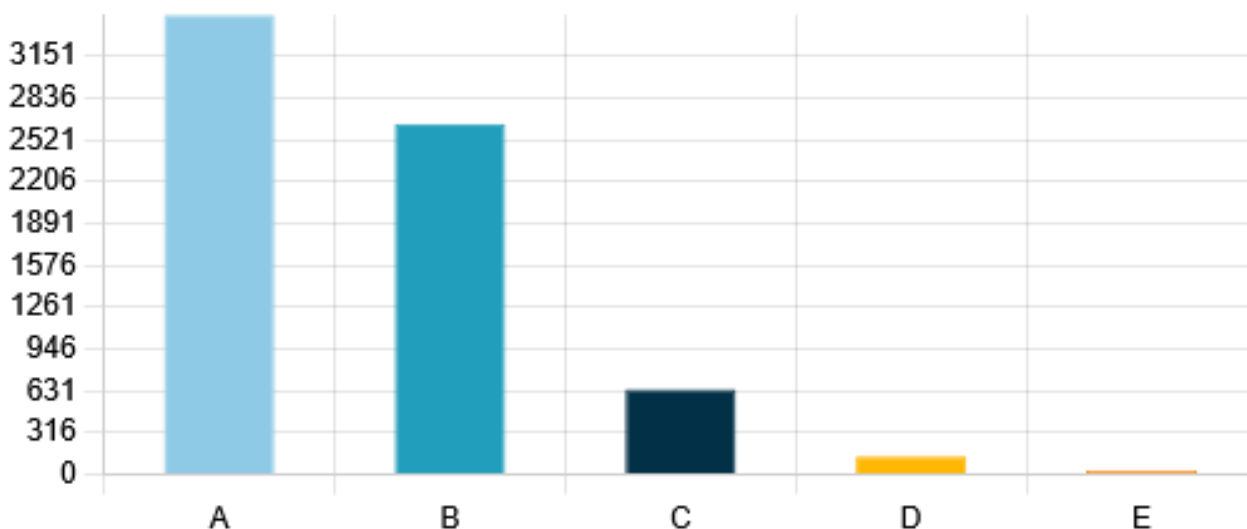
Który raz bierzesz udział w głosowaniu na projekty Budżetu Obywatelskiego?



Odpowiedź	Procent	Liczba odpowiedzi
A. Pierwszy raz	22.86%	1007
B. Kolejny	77.14%	3398

Wykres kolumnowy przedstawia udział respondentów w głosowaniu na projekty budżetu obywatelskiego. Zdecydowana większość, tj. 77,14% wzięło udział po raz kolejny, a 22,8% głosowało po raz pierwszy.

Głosuję w budżecie obywatelskim, ponieważ (można wskazać więcej niż jedną odpowiedź):



Odpowiedź	Procent	Liczba odpowiedzi
A. Chcę decydować o tym, co się dzieje w moim mieście	50.08%	3463
B. Zależy mi na realizacji konkretnych inwestycji / przedsięwzięć / pomysłów	38.16%	2639
C. Zostałem/am o to poproszony/a (przez kogoś)	9.28%	642
D. Jestem zaangażowany jako wnioskodawca lub osoba z rodziny, znajomych	1.98%	137
E. Z innych powodów	0.49%	34

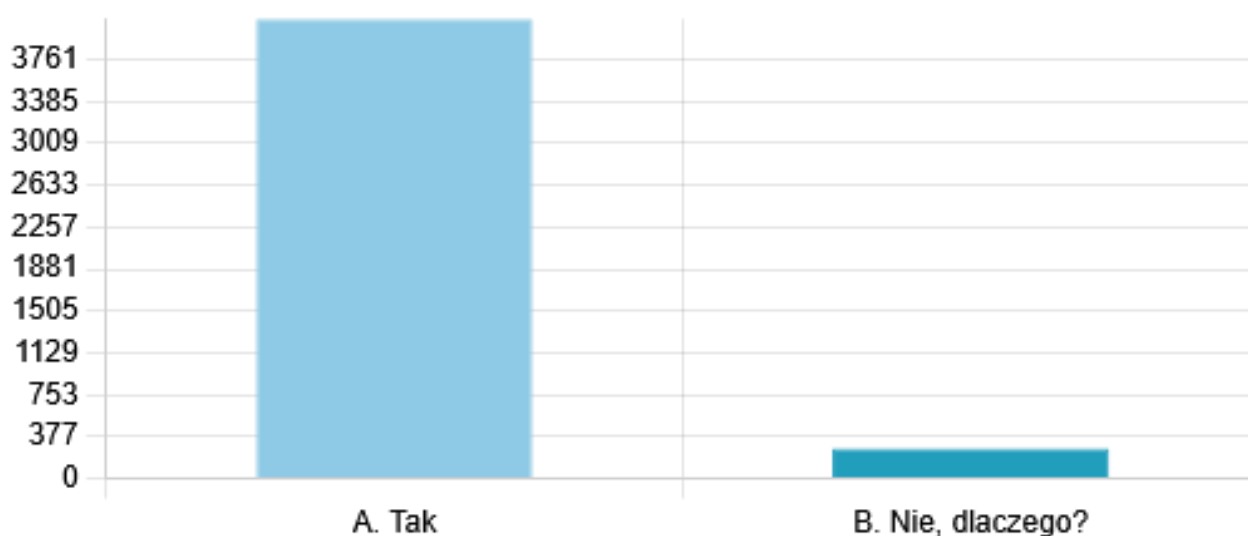
Wykres kolumnowy obrazuje powody udziału w głosowaniu na projekty budżetu obywatelskiego. 50,08% osób głosuje, gdyż chcą decydować o tym, co się dzieje w ich mieście. Dla 38,16 % respondentów motywacją do udziału w głosowaniu była potrzeba realizacji konkretnych inwestycji/ przedsięwzięć/ pomysłów. 9,28% respondentów głosowało, ponieważ zostali przez kogoś poproszeni. 1,98% respondentów było zaangażowanych w ramach budżetu obywatelskiego jako wnioskodawca, osoba z rodziny lub znajomych.

0,49% głosowało z innych powodów, wśród których wymieniano m.in.:

- idea partycypacji obywatelskiej i prawa do miasta,
- udział w sensie pozytywnym (wybór ważnych i potrzebnych projektów) i negatywnym (przegłosowanie projektów niepotrzebnych, bezsensownych),

- poczucie obowiązku,
- idea realizowania projektów wybranych przez mieszkańców,
- korzystanie z prawa,
- chęć rozwijania miasta poprzez działanie mieszkańców, którzy wiedzą czego potrzebuje ich dzielnica i mieszkańcy,
- z pasji budowania.

Czy wydzielenie odrębnej puli dedykowanej projektom szkolnym jest dobrym rozwiązaniem?

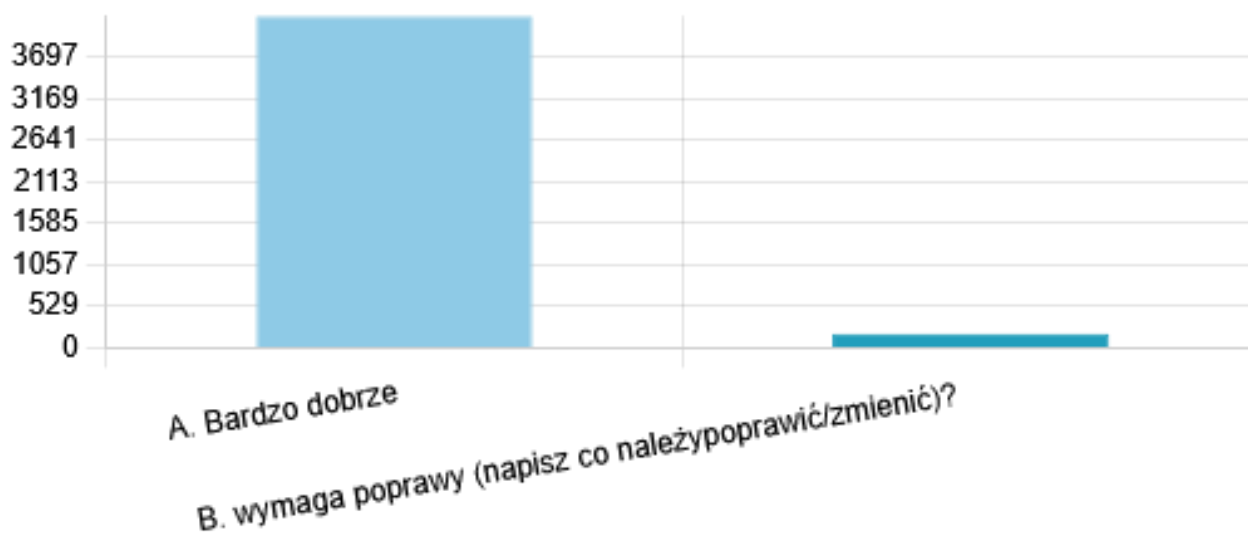


Odpowiedź	Procent	Liczba odpowiedzi
A. Tak	93.76%	4130
B. Nie, dlaczego?	6.24%	275

Kolejny wykres kolumnowy obrazuje ocenę mieszkańców dotyczącą wydzielenia odrębnej puli dedykowanej projektom szkolnym. Większość (93,7%) uważa, że odrębna pula była dobrym rozwiązaniem. Przeciwnego zdania było 6,2% respondentów, którzy argumentowali swoje zdanie następująco:

- nie służą ogółowi mieszkańców miasta,
- poza szkołami są też inne placówki, społeczności, stowarzyszenia, ośrodki itp.,
- szkoły powinny być finansowane z budżetu miasta poza budżetem obywatelskim,
- tylko projekty szkolne, z których będą mogli korzystać wszyscy mieszkańcy miasta powinny być ujmowane w budżecie obywatelskim.

Jak oceniasz działanie nowej elektronicznej karty do głosowania?



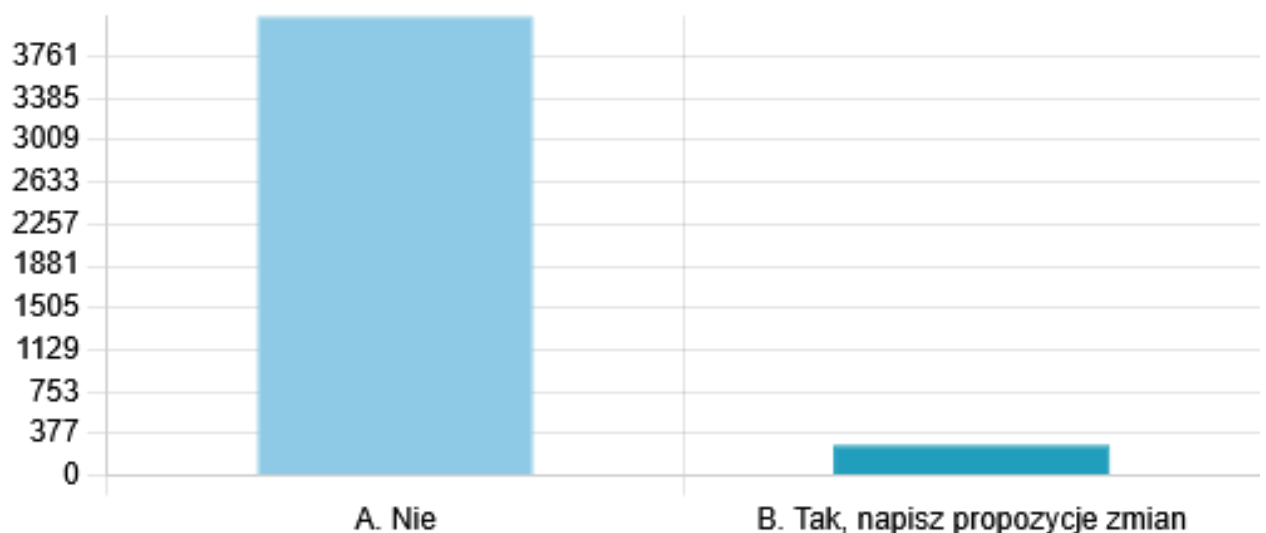
Odpowiedź	Procent	Liczba odpowiedzi
A. Bardzo dobrze	95.82%	4221
B. wymaga poprawy	4.18%	184

Wykres kolumnowy obrazuje ocenę działania nowej elektronicznej karty do głosowania. 95,8% ocenia bardzo dobrze. 4,18% respondentów sugeruje poprawę:

- brakuje filtrowania projektów po nazwie osiedla,
- potrzebne są dostępne dłuższe, bardziej szczegółowe opisy projektów,
- powinien być bardziej widoczny początek nowej kategorii projektów oraz w podglądach projektów osiedlowych powinny być wymienione nazwy osiedli,
- powinna być jedna wspólna mapa dla wszystkich projektów i możliwość wyboru projektów z niej.
- można byłoby w oddzielnych zakładkach przygotować projekty ogólnomiejskie, osiedlowe i szkolne. Poza tym lepiej byłoby, gdyby podczas wybierania projektów można było widzieć te, które już się wybrało. Można skrócić czas animacji.
- przewijanie projektów jest dość męczące, zwłaszcza jeśli się nie wie, ile ich jest. Przydałaby się lista projektów, żeby można było na nie spojrzeć całościowo, porównać i dokonać wyboru. Gdy się przewija, można zapomnieć o tym, co było wcześniej. Ale ogólnie zmiana na plus - dość łatwe i intuicyjne działanie.
- poprawy wymaga głosowanie na smartfonie, bo wpisanie kodu z smsa wyłączyło stronę i kazało drugi raz głosować,
- wszystko wygląda bardzo ładnie, ale klikanie "zagłosuj" powinno być bardziej czytelne, większa kratka i napis w innym kolorze czy coś. Ogólnie super robota.

- można jakoś zgrabniej podać opcje, może w formie tabelki, żeby można było przejrzeć szybko, a potem się zagłębić w konkrety.
- należy uprościć wyjaśnienie od czego zacząć głosowanie. Zbyt dużo czasu trzeba poświęcić na zorientowanie się co robić po kolei.
- lokalizacja powinna być podana w miniaturce,
- każde kliknięcie żeby cofnąć stronę lub odczytać SMS z kodem zamyka stronę i należy od nowa, a potem cofnięcie do głosowania znowu od nowa szukać strony miejskiej i od początku wypełniać ankietę.
- przypadkowe naciśnięcie klawisza wstecz na urządzeniu, powoduje cofnięcie do samego początku karty do głosowania.
- po wyborze, projekt powinien być "wyszarzony", ale widoczny, aby osoba głosująca widziała, co wybrała z puli bo może chcieć to zmienić. Poza tym już na początku wybrałem dwa projekty z góry listy, zatem nie wiem czy przy odświeżeniu są one rotowane, aby każdy miał taką samą szansę znalezienia się na początku "stawki". Jeśli nie, to działa efekt pierwszeństwa i projekty umieszczone wyżej na liście będą częściej wybierane.
- warto dodać więcej filtrów - sport, infrastruktura itd.
- w przypadku projektów szkolnych, dobrze byłoby, aby bez rozwijania uzyskać informację jakiej szkoły dotyczy.

Czy zasady Budżetu Obywatelskiego w Białymstoku wymagają zmian?



Odpowiedź	Procent	Liczba odpowiedzi
A. Nie	93.69%	4127
B. Tak	6.31%	278

Większość mieszkańców zapytanych o potrzebę zmian w zasadach Budżetu Obywatelskiego w Białymstoku (93,69%) uważa, że nie są wymagane. Zaś 6,31% osób wypełniających ankietę proponuje następujące zmiany:

- wyeliminowanie z budżetu projektów szkolnych, remontów dróg i parkingów.
- uproszczenie zasad głosowania i ich czytelne przedstawienie na stronie głównej BO. Wprowadzenie wsparcia technicznego dla osób starszych i z trudnościami cyfrowymi (np. punkty pomocy w bibliotekach). Zwiększenie widoczności projektów z mniejszych osiedli poprzez lokalne kampanie informacyjne. Poprawa działania elektronicznej karty do głosowania na urządzeniach mobilnych.
- powinno się głosować wyłącznie za pośrednictwem internetu.
- projekty na infrastrukturę tj. drogi, ścieżki rowerowe, chodniki powinny mieć oddzielną kategorię.
- link z kodem QR, który prowadzi do konkretnego projektu i możliwość potwierdzenia w aplikacji mObywatel lub kod sms, aby było szybciej.
- każdy projekt musi być ogólnodostępny, tzn. nie może być wydatków na inwestycje, gdzie obywatel miasta nie ma wstępu - szatnie, pokoje nauczycielskie, tereny zamknięte - nie są to inwestycje ogólnodostępne.
- potrzebna większa kategoryzacja tematyczna.
- każde osiedle powinno mieć gwarantowany jeden projekt do realizacji.
- zamiast wprowadzenia limitu 4 inwestycji, bardziej adekwatnym byłby wybór kilku projektów do określonej kwoty.
- wyodrębnienie budżetu i głosowania na projekty wysokobudżetowe (kilka mln) i niskobudżetowe (kilkaset/ kilkadziesiąt tysięcy). Np. możliwość zagłosowania na tylko 1 projekt wysokobudżetowy i 3 niskobudżetowe.
- w głosowaniu powinny brać udział osoby powyżej 16 r.ż.
- lepsze informowanie w sprawie pisania projektu, pomocy przy ustaleniu budżetu, wyceny.
- stworzenie aplikacji mobilnej dedykowanej nie tylko budżetowi obywatelskiego ale która będzie aplikacją mobilną mieszkańców Białegostoku do realizacji zobowiązań wobec miasta ale i miasta wobec mieszkańca. E-usługi (podatki, śmieci), informacja o zmianach w MPZP, informacja o wydarzeniach, podejmowanych uchwałach, ankiety itp.
- szkolne boiska muszą być otwarte przez cały czas dla mieszkańców, a nie wynajmowane.