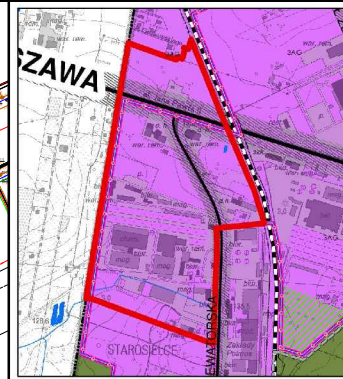


**MIEJSCOWY PLAN ZAGOSPODAROWANIA PRZESTRZENNEGO
CZĘŚCI OSIEDLI BACIECZKI I STAROSIELCE W BIAŁYMSTOKU
W REJONIE ULIC ALEI JANA PAWŁA II I ELEWATORSKIEJ**


SKALA 1:1000



**ETAP WYŁOŻENIE PLANU
DO PUBLICZNEGO WGLĄDU**
28.03-17.04.2023 r.



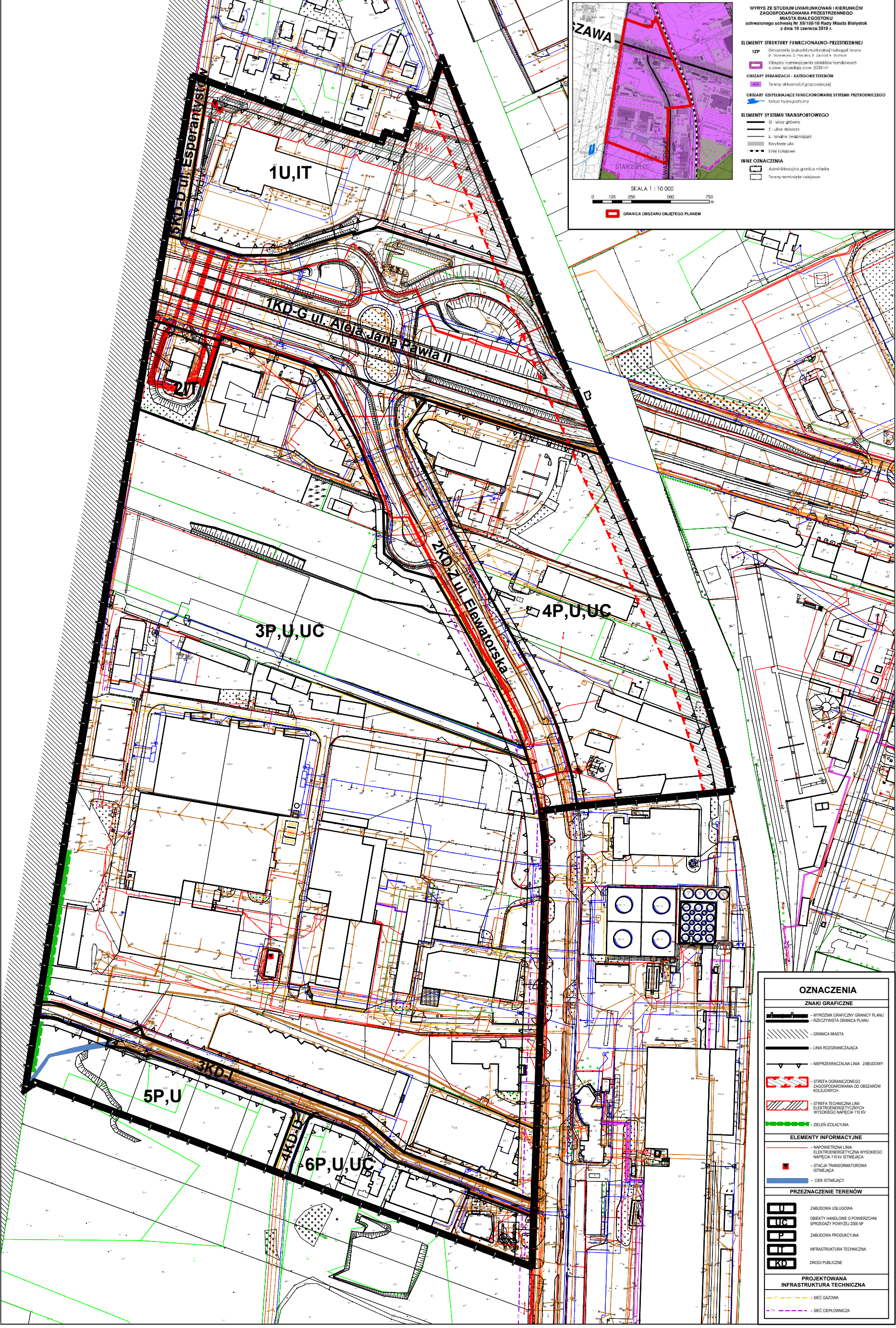
SKALA 1 : 10 000



GRANICA OBSZARU OBJĘTEGO PLANEM

WYRYS ZE STUDIUM UWARUNKOWAŃ I KIERUNKÓW
ZAGOSPODAROWANIA PRZESTRZENNEGO
MIASTA BIAŁYMSTOKU
uchwalonego uchwałą Nr XXV/66/19 Rady Miasta Białystok
z dnia 16 czerwca 2019 r.

- ELEMENTY STRUKTURY FUNKCJONALNO-PRZESTRZENNEJ**
- 12P Oznaczenie (jednostki funkcjonalnej) i kategorii terenu
 - 0 - teren usług, 1 - teren usług, 2 - teren usług, 3 - teren usług, 4 - teren usług
 - Obszary rozmieszczenia obiektów handlowych o pow. szacunkowej powyższej 2000 m²
- OBSZARY URBANIZACJI - KATEGORIE TERENÓW**
- 12P Tereny urbanizacji (gospodarczej)
- OBSZARY WIELECELNIOWE FUNKCJONOWANIA SYSTEMY PRZECIWOPODROŻY**
- 12P Kształt hydrograficzny
- ELEMENTY SYSTEMU TRANSPORTOWEGO**
- 0 - ulice główne
 - 1 - ulice boczne
 - 1 - linie tramwajowe
 - 1 - linie kolejowe
 - 1 - linie kolejowe
- INNE OZNACZENIA**
- 12P Administracyjna granica miasta
 - 12P Tereny zamknięte kolejowe



- OZNACZENIA**
- ZNAKI GRAFICZNE**
- WYRÓŻNIK GRAFICZNY GRANICY PLANU
 - REZERWISTA GRANICY PLANU
 - GRANICA MIASTA
 - LINIA ROZGRANICZAJĄCA
 - NEPRZEKROCALNA LINIA ZABUDOWY
 - STREFA OGRANICZONEGO ZAGOSPODAROWANIA OD OBSZARÓW KOLEJOWYCH
 - STREFA TECHNICZNA LINII ELEKTROENERGETYCZNYCH WYSOKIEGO NAPIĘCIA 110 kV
 - ZIELEN IZOLACYJNA
- ELEMENTY INFORMACYJNE**
- NAPOWIETRZNA LINIA ELEKTROENERGETYCZNA WYSOKIEGO NAPIĘCIA 110 kV ISTNIEJĄCA
 - STACJA TRANSFORMATOROWA ISTNIEJĄCA
 - CIĘK ISTNIEJĄCY
- PRZEZNACZENIE TERENÓW**
- ZABUDOWA USŁUGOWA
 - OBIEKTY HANDLOWE O POWIERZCHNI SPRZEDAŻY POWYŻEJ 2000 M²
 - ZABUDOWA PRODUKCYJNA
 - INFRASTRUKTURA TECHNICZNA
 - DROGI PUBLICZNE
- PROJEKTOWANA INFRASTRUKTURA TECHNICZNA**
- SEĆ GAZOWA
 - SEĆ Ciepłownicza