

Warszawa, dn. 2022-05-11

Orange Polska S.A.
Al. Jerozolimskie 160
02-326 Warszawa



dane do korespondencji:

NetWorkS! Sp. z o.o.

ul. Józefa Piusa Dziekońskiego 3
00-728 Warszawa



Prezydent Miasta Białystok
Urząd Miejski w Białymstoku
ul. Słonimska 1
15-950 Białystok

Dotyczy: ustawowego obowiązku, wynikającego z art. 152 ust. 1 i ust. 7 w związku z ust. 6 pkt 1c ustawy z dnia 27 kwietnia 2001r – Prawo ochrony środowiska (Dz.U. z 2021r. poz. 1973 z późn. zm.).

Działając z upoważnienia Orange Polska S.A. z siedzibą Al. Jerozolimskie 160, 02-326 Warszawa, **informuję o zmianie danych w zakresie nazwy instalacji oraz wielkości i rodzaju emisji** dla instalacji radiokomunikacyjnej **1008 (96924N!) KINOPLEX** zlokalizowanej w miejscowości BIAŁYSTOK, NOWY ŚWIAT 2 DZ.1314/4. W stosunku do informacji zawartej w zgłoszeniu realizowanym dla tej instalacji w trybie art. 152 ust. 1 i 5 ustawy z dnia 27 kwietnia 2001r – Prawo ochrony środowiska (Dz.U. z 2021r. poz. 1973 z późn. zm.), dane ulegają zmianie w następujący sposób:

2. Nazwa instalacji zgodna z nazewnictwem stosowanym przez prowadzącego instalację:

Instalacja radiokomunikacyjna - **7561 (96924N!) KINOPLEX (WBI_BIALYSTOK_NOWYSWIAT2)**

9. Wielkość i rodzaj emisji²⁾:

Pole elektromagnetyczne. EIRP poszczególnych anten zostało podane w pkt 12, tj.

Lp.	Równoważna moc promieniowana izotropowo (EIRP) [W]
1.	9971
2.	4764
3.	4676

12. Szczegółowe dane, odpowiednio do rodzaju instalacji, zgodne z wymaganiami określonymi w załączniku nr 2 do Rozporządzenia:

Lp. ³⁾	1)	2)	3)	4)	5)	
	Współrzędne geograficzne	Częstotliwość lub zakresy częstotliwości pracy instalacji [MHz]	Wysokość środka elektrycznego anteny [m n.p.t]	Równoważna moc promieniowana izotropowo (EIRP) [W]	Azymut [°]	Kąt pochylenia lub zakresy kątów pochylenia [°]
1.	23°9'14,9" 53°8'2"	800/900/1800/ 2100/2600	23	9971	34	2/2/2/2/2
2.	23°9'14,9" 53°8'2"	800/900/1800/ 2100/2600	23	4764	122	2/2/2/2/2
3.	23°9'14,9" 53°8'2"	800/900/1800/ 2100/2600	23	4676	225	0/0/0/0/0

*) tolerancja azymutu od -10° do +10°.

Informuję, iż dokonane zmiany w zakresie wielkości i rodzaju emisji przedmiotowej instalacji nie powodują zmiany instalacji w sposób istotny zgodnie z art. 3 pkt 7 ustawy Poś.


Jednocześnie informuję, iż analizowane przedsięwzięcie nadal **nie kwalifikuje się** do przedsięwzięć mogących znacząco oddziaływać na środowisko biorąc pod uwagę, iż w osi głównych wiązek promieniowania anten sektorowych w odległościach podanych w Rozporządzeniu Rady Ministrów z dnia 10 września 2019r. w sprawie przedsięwzięć mogących znacząco oddziaływać na środowisko /Dz.U. 2019 poz. 1839 ze zm./ nie znajdują się miejsca dostępne dla ludności.

W załączniku przesyłam:

1. Pełnomocnictwo
2. Kopia potwierdzenia wniesienia opłaty skarbowej.

Otrzymują:

1. a/a
2. adresat





Laboratorium Badań Środowiskowych
ul. Józefa Piusa Dziekońskiego 3
00-728 Warszawa
e-mail: Laboratorium@networks.pl



AB 419

S P R A W O Z D A N I E 2054/2022/OS
Z POMIARÓW PÓL ELEKTROMAGNETYCZNYCH
WYKONANYCH DLA POTRZEB OCHRONY ŚRODOWISKA

Badany obiekt: Instalacja radiokomunikacyjna Orange Polska S.A.

Numer i nazwa: 7561 (96924N!) KINOPLEX (WBI_BIALYSTOK_NOWYSWIAT2)

Adres: BIAŁYSTOK, NOWY ŚWIAT 2 DZ.1314/4, Powiat m. Białystok, WOJ. PODLASKIE

Data wykonania pomiarów: 2022-04-28

Sprawozdanie z badań bez pisemnej zgody laboratorium nie może być powielane inaczej niż w całości.
Wynik przedstawione w niniejszym sprawozdaniu odnoszą się wyłącznie do badanego obiektu i do warunków i konfiguracji urządzeń w dniu wykonywania pomiarów.

1. Właściciel badanego obiektu:

Orange Polska S.A., Al. Jerozolimskie 160, 02-326 Warszawa

2. Zleceniodawca:

Orange Polska S.A., Al. Jerozolimskie 160, 02-326 Warszawa

3. Przedstawiciel zleceniodawcy:

NetWorkS! Sp.z o.o.


4. Zakres zlecenia:

Wykonanie badania i opracowanie sprawozdania z pomiarów natężenia pola elektrycznego i pola magnetycznego dla instalacji radiokomunikacyjnej Orange Polska S.A. zlokalizowanej w miejscowości BIAŁYSTOK, NOWY ŚWIAT 2 DZ.1314/4.

5. Cel zlecenia:

Wykonanie pomiarów pól elektromagnetycznych w otoczeniu instalacji radiokomunikacyjnej 7561 (96924N!) KINOPLEX (WBI_BIALYSTOK_NOWYSWIAT2) w odniesieniu do wymagań określonych w *Rozporządzeniu Ministra Klimatu z dnia 17 lutego 2020 r. w sprawie sposobów sprawdzania dotrzymania dopuszczalnych poziomów pól elektromagnetycznych w środowisku* (Dz. U. 2020, poz. 258).

6. Pomiary zostały wykonane przez:



7. Informacje o źródłach pól elektromagnetycznych

7.1. Sposób identyfikacji badanych źródeł pól elektromagnetycznych

Identyfikacji źródeł i parametrów technicznych dokonano na podstawie analizy dokumentacji dotyczącej zlecenia oraz obserwacji miejsca wykonywania badań.

7.2. Opis miejsca zainstalowania anten i urządzeń technicznych. Opis obiektu badań i jego otoczenia

Instalacja radiokomunikacyjna zlokalizowana jest na dachu. Anteny zawieszono na maszcie usytowanym na dachu budynku. Urządzenia sterujące oraz zasilające zainstalowano w szafie outdoor na dachu budynku. Wokół instalacji znajduje się miasto.

Instalacja radiokomunikacyjna jest obiektem bezobsługowym. Okresowe stanowiska pracy związane są z prowadzonymi w zależności od potrzeb konserwacjami, przeglądami, strojeniem i naprawami.

Sprawozdanie z badań bez pisemnej zgody laboratorium nie może być powielane inaczej niż w całości.
Wynik przedstawione w niniejszym sprawozdaniu odnoszą się wyłącznie do badanego obiektu i do warunków i konfiguracji urządzeń w dniu wykonywania pomiarów.

7.3. Parametry techniczne źródła pola elektromagnetycznego

Dane przedstawiające maksymalne parametry pracy instalacji przekazane przez zleceniodawcę:

Parametry systemu nadawczo-odbiorczego:

Charakterystyka promieniowania		kierunkowa					
Rzeczywisty czas pracy [h/dobę]		24					
Warunki pracy		znamionowe					
Rodzaj wytwarzanego pola		stacjonarne					
Lp.	Częstotliwość lub zakresy częstotliwości pracy [MHz]	Typ/producent anteny	liczba anten	Azymut [°]	kąt pochylenia* [°]	Wysokość środka elektrycznego anteny [m n.p.t]	Równoważna moc promieniowana izotropowo (EIRP) [W]
1	800/900/1800/2100/2600	ASI4517R3v06 Huawei	1	34	2/2/2/2/2	23	9971
2	800/900/1800/2100/2600	ASI4517R3v06 Huawei	1	122	2/2/2/2/2	23	4764
3	800/900/1800/2100/2600	ATR4518R13v06 Huawei	1	225	0/0/0/0/0	23	4676

* wskazane wartości kąta pochylenia anten, zgodnie z informacją uzyskaną od zleceniodawcy, są wartościami stałymi

Transmisja realizowana drogą kablową

7.4 Inne źródła pól elektromagnetycznych

Na podstawie informacji otrzymanych od użytkownika oraz obserwacji otoczenia miejsca wykonywania pomiarów oraz nie stwierdzono występowania innych źródeł pola-EM

8. Opis pomiarów

8.1. Metoda badań

Zgodna z rozporządzeniem Ministra Klimatu z dnia 17 lutego 2020 r. w sprawie sposobów sprawdzania dotrzymania dopuszczalnych poziomów pól elektromagnetycznych w środowisku (Dz. U. 2020, poz. 258), określona w pkt 25 ppkt 1 załącznika do niniejszego rozporządzenia.

Zgodnie z art. 122a ust. 1b ustawy Prawo Ochrony Środowiska, w przypadku wprowadzenia na części albo całym terytorium Rzeczypospolitej Polskiej stanu nadzwyczajnego, o którym mowa w art. 228 ust. 1 Konstytucji Rzeczypospolitej Polskiej z dnia 2 kwietnia 1997 r. (Dz. U. poz. 483, z 2001 r. poz. 319, z 2006 r. poz. 1471 oraz z 2009 r. poz. 946), lub stanu zagrożenia epidemicznego lub stanu epidemii, o których mowa w art. 46 ustawy z dnia 5 grudnia 2008 r. o zapobieganiu oraz zwalczaniu zakażeń i chorób zakaźnych u ludzi (Dz. U. z 2019 r. poz. 1239, z późn. zm.8)), pomiarów , nie przeprowadza się w lokalach mieszkalnych oraz w lokalach użytkowych zlokalizowanych na terytorium objętym stanem nadzwyczajnym, stanem zagrożenia epidemicznego lub stanem epidemii.

W związku z obecnie obowiązującym stanem epidemii, pomiarów nie wykonano w lokalach mieszkalnych oraz w lokalach użytkowych zlokalizowanych w obszarze pomiarowym przedmiotowej instalacji radiokomunikacyjnej.

8.2. Termin pomiarów i warunki środowiskowe

Podczas wykonywania pomiarów pól elektromagnetycznych nie występowały opady atmosferyczne. Wyniki pomiaru parametrów pogodowych przedstawia poniższa tabela:

Data [rrrr-mm-dd]	Godzina [hh:mm-hh:mm]	Warunki środowiskowe			
		Temperatura [°C]		Wilgotność względna [%]	
2022-04-28	14:50-16:00	Przed pomiarem	Po pomiarach	Przed pomiarem	Po pomiarach
		8.4	8.6	56.3	55.9

Przedstawione wyżej warunki środowiskowe, występujące podczas wykonywania pomiarów pól elektromagnetycznych, są zgodne ze specyfikacją techniczną użytego zestawu pomiarowego.

Sprawozdanie z badań bez pisemnej zgody laboratorium nie może być powielane inaczej niż w całości.
Wynik przedstawione w niniejszym sprawozdaniu odnoszą się wyłącznie do badanego obiektu i do warunków i konfiguracji urządzeń w dniu wykonywania pomiarów.

8.3. Warunki pracy urządzeń nadawczych

Podczas pomiarów zostały uwzględnione poprawki pomiarowe przekazane przez zleceniodawcę, umożliwiające uwzględnienie maksymalnych parametrów pracy instalacji zgodnie z pkt 7 załącznika do Rozporządzeniem Ministra Klimatu z dnia 17 lutego 2020 r. w sprawie sposobów sprawdzania dotrzymania dopuszczalnych poziomów pól elektromagnetycznych w środowisku (Dz. U. 2020, poz. 258).

8.4. Wyposażenie pomiarowe

Zestaw pomiarowy służący do pomiaru natężenia składowej elektrycznej pola elektromagnetycznego złożony z szerokopasmowego miernika i sondy pomiarowej:

Oznaczenie miernika	Producent	Model	Numer fabryczny	Oznaczenie sondy	Producent	Model	Numer fabryczny
M-19	Narda Safety Test Solution	Miernik pól elektromagnetycznych NBM-550	H-0129	S-19	Narda Safety Test Solution	Sonda EF9091	A-0057

Mierniki natężenia pola elektromagnetycznego podlegają okresowemu sprawdzeniu zgodnie z procedurą wewnętrzną P-03 i PB-01. Świadczenie wzorcowania zestawu pomiarowego z dnia 20 maja 2021 o numerze LWiMP/W/134/21 wydane przez Politechnikę Wrocławską.

Data ważności świadectwa wzorcowania: 20 maja 2023 (zgodnie z procedurą wewnętrzną P-03).

Termohigrometr:

Oznaczenie:	TH-15	Producent:	AZ INSTRUMENT CORP	Model:	Termohigrometr AZ8706
-------------	-------	------------	--------------------	--------	-----------------------

Data ważności świadectwa wzorcowania: 30 grudnia 2022 (zgodnie z procedurą wewnętrzną P-03).

Dalmierz:

Oznaczenie	Producent	Typ	Numer seryjny	Nr świadectwa wzorcowania	Data świadectwa wzorcowania
D-15	Leica	Dalmierz Leica Disto D510	1061801909	L4- L41.4180.14.2017.3086.1	1 września 2017

Data ważności świadectwa wzorcowania: 1 września 2027 (zgodnie z procedurą wewnętrzną P-03).

9. Wyniki pomiarów

Pole elektryczne

Nr pionu	Opis umiejscowienia pionu (punktu) pomiarowego	Wysokość pomiaru [m]	Zmierzona wartość natężenia pola elektrycznego E [V/m] ^{1,5}	Wartość natężenia pola elektrycznego po uwzględnieniu poprawek pomiarowych powiększona o niepewność pomiaru ⁴ E [V/m]	Wskaźnikowa wartość poziomu emisji pól elektromagnetycznych WME ³	Współrzędne geograficzne pionu (punktu) pomiarowego ²
1	DPP- Urząd Miejski w Białymstoku, II piętro, płaszczyzna okna	2	2	3.9	0.14	53°8'2.039" 23°9'17.64"
2	DPP- ul. Lipowa 12, III piętro, płaszczyzna okna, klatka schodowa	2	2,7	5.3	0.19	53°7'59.879" 23°9'16.919"
3	DPP- ul. Lipowa 12, III piętro, płaszczyzna okna, klatka schodowa	2	3	5.9	0.21	53°7'59.52" 23°9'17.64"
4	DPP- ul. Nowy Świat 6, II piętro, płaszczyzna okna, klatka schodowa	0,3-2,0	<1,0	2	0.07	53°8'2.759" 23°9'16.559"
5	PPP - w wejściu do sklepu "Biedronka"	2	1,5	2.9	0.11	53°8'3.48" 23°9'14.759"
6	PPP - ul. Lipowa 16, w wejściu do lokalu usługowego	2	1,7	3.3	0.12	53°8'2.039" 23°9'12.96"
7	PPP- ul. Nowy Świat 3, w wejściu do lokalu usługowego	2	1,4	2.8	0.1	53°8'2.759" 23°9'13.68"
8	PPP - ul. Lipowa 16, w wejściu do lokalu usługowego	2	1,6	3.1	0.11	53°8'0.96" 23°9'12.24"
9	PPP- ul. Nowy Świat 8, parter, płaszczyzna okna	2	1,4	2.8	0.1	53°8'3.839" 23°9'18"
10	GKP w odległości 48m od anteny sektorowej az. 34°	0,3-2,0	<1,0	2	0.07	53°8'3.48" 23°9'16.919"
11	GKP w odległości 74m od anteny sektorowej az. 34°	2	1,6	3.1	0.11	53°8'4.2" 23°9'17.64"
12	GKP w odległości 98m od anteny sektorowej az. 34°	0,3-2,0	<1,0	2	0.07	53°8'4.92" 23°9'18.36"

Sprawozdanie z badań bez pisemnej zgody laboratorium nie może być powielane inaczej niż w całości.

Wynik przedstawione w niniejszym sprawozdaniu odnoszą się wyłącznie do badanego obiektu i do warunków i konfiguracji urządzeń w dniu wykonywania pomiarów.

13	GKP w odległości 9m od anteny sektorowej az. 122°	2	1,3	2.6	0.09	53°8'2.039" 23°9'15.839"
14	GKP w odległości 27m od anteny sektorowej az. 122°	2	2,4	4.7	0.17	53°8'1.68" 23°9'16.559"
15	GKP w odległości 56m od anteny sektorowej az. 122°	0,3-2,0	<1,0	2	0.07	53°8'1.319" 23°9'18"
16	GKP w odległości 91m od anteny sektorowej az. 122°	0,3-2,0	<1,0	2	0.07	53°8'0.599" 23°9'19.44"
17	GKP w odległości 38m od anteny sektorowej az. 225°	2	1,3	2.6	0.09	53°8'1.319" 23°9'13.68"
18	GKP w odległości 69m od anteny sektorowej az. 225°	2	2,1	4.1	0.15	53°8'0.599" 23°9'12.6"
19	GKP w odległości 100m od anteny sektorowej az. 225°	2	1,4	2.8	0.1	53°7'59.879" 23°9'11.519"
20	PPP na az. 170° w odległości 22m od anteny sektorowej az. 122°	2	2,2	4.3	0.15	53°8'1.319" 23°9'15.479"
21	PPP na az. 146° w odległości 53m od anteny sektorowej az. 122°	2	1,9	3.7	0.13	53°8'0.599" 23°9'16.919"
22	PPP na az. 276° w odległości 24m od anteny sektorowej az. 225°	2	1,2	2.4	0.08	53°8'2.4" 23°9'14.04"
23	PPP na az. 289° w odległości 64m od anteny sektorowej az. 225°	0,3-2,0	<1,0	2	0.07	53°8'2.759" 23°9'11.88"
24	PPP na az. 76° w odległości 53m od anteny sektorowej az. 34°	0,3-2,0	<1,0	2	0.07	53°8'2.759" 23°9'18"
25	GKP w odległości 115m od anteny sektorowej az. 122°	0,3-2,0	<1,0	2	0.07	53°8'0.24" 23°9'20.519"
-	GKP w odległości 242m od anteny sektorowej az. 122°	0,3-2,0	<1,0	2	0.07	53°7'58.08" 23°9'26.279"
27	PPP na az. 225° w odległości 113m od anteny sektorowej az. 225°	0,3-2,0	<1,0	2	0.07	53°7'59.52" 23°9'11.159"
-	GKP w odległości 251m od anteny sektorowej az. 225°	0,3-2,0	<1,0	2	0.07	53°7'56.28" 23°9'5.759"
29	GKP w odległości 122m od anteny sektorowej az. 34°	2	1,3	2.6	0.09	53°8'5.279" 23°9'19.08"
-	GKP w odległości 273m od anteny sektorowej az. 34°	0,3-2,0	<1,0	2	0.07	53°8'9.6" 23°9'23.4"

Pole magnetyczne (wyznaczone na podstawie pomiaru wartości natężenia pola elektrycznego)

Nr pionu	Opis umiejscowienia pionu (punktu pomiarowego)	Wysokość pomiaru [m]	Wartość natężenia pola magnetycznego H [A/m] ¹	Wartość natężenia pola magnetycznego po uwzględnieniu poprawek pomiarowych powiększona o niepewność pomiaru ⁴ H [A/m]	Wskaźnikowa wartość poziomu emisji pól elektromagnetycznych WM _H ³	Współrzędne geograficzne pionu (punktu pomiarowego) ²
1	DPP- Urząd Miejski w Białymstoku, II piętro, płaszczyzna okna	2	0.005	0.01	0.14	53°8'2.039" 23°9'17.64"
2	DPP- ul. Lipowa 12, III piętro, płaszczyzna okna, klatka schodowa	2	0.007	0.014	0.19	53°7'59.879" 23°9'16.919"
3	DPP- ul. Lipowa 12, III piętro, płaszczyzna okna, klatka schodowa	2	0.008	0.016	0.21	53°7'59.52" 23°9'17.64"
4	DPP- ul. Nowy Świat 6, II piętro, płaszczyzna okna, klatka schodowa	0,3-2,0	<0.003*	0.005	0.07	53°8'2.759" 23°9'16.559"
5	PPP - w wejściu do sklepu "Biedronka"	2	0.004	0.008	0.11	53°8'3.48" 23°9'14.759"
6	PPP - ul. Lipowa 16, w wejściu do lokalu usługowego	2	0.005	0.009	0.12	53°8'2.039" 23°9'12.96"
7	PPP- ul. Nowy Świat 3, w wejściu do lokalu usługowego	2	0.004	0.007	0.1	53°8'2.759" 23°9'13.68"
8	PPP - ul. Lipowa 16, w wejściu do lokalu usługowego	2	0.004	0.008	0.11	53°8'0.96" 23°9'12.24"
9	PPP- ul. Nowy Świat 8, parter, płaszczyzna okna	2	0.004	0.007	0.1	53°8'3.839" 23°9'18"
10	GKP w odległości 48m od anteny sektorowej az. 34°	0,3-2,0	<0.003*	0.005	0.07	53°8'3.48" 23°9'16.919"
11	GKP w odległości 74m od anteny sektorowej az. 34°	2	0.004	0.008	0.11	53°8'4.2" 23°9'17.64"
12	GKP w odległości 98m od anteny sektorowej az. 34°	0,3-2,0	<0.003*	0.005	0.07	53°8'4.92" 23°9'18.36"
13	GKP w odległości 9m od anteny sektorowej az. 122°	2	0.003	0.007	0.09	53°8'2.039" 23°9'15.839"
14	GKP w odległości 27m od anteny sektorowej az. 122°	2	0.006	0.013	0.17	53°8'1.68" 23°9'16.559"

Sprawozdanie z badań bez pisemnej zgody laboratorium nie może być powielane inaczej niż w całości.
Wynik przedstawione w niniejszym sprawozdaniu odnoszą się wyłącznie do badanego obiektu i do warunków i konfiguracji urządzeń w dniu wykonywania pomiarów.

15	GKP w odległości 56m od anteny sektorowej az. 122°	0,3-2,0	<0.003*	0.005	0.07	53°8'1.319" 23°9'18"
16	GKP w odległości 91m od anteny sektorowej az. 122°	0,3-2,0	<0.003*	0.005	0.07	53°8'0.599" 23°9'19.44"
17	GKP w odległości 38m od anteny sektorowej az. 225°	2	0.003	0.007	0.09	53°8'1.319" 23°9'13.68"
18	GKP w odległości 69m od anteny sektorowej az. 225°	2	0.006	0.011	0.15	53°8'0.599" 23°9'12.6"
19	GKP w odległości 100m od anteny sektorowej az. 225°	2	0.004	0.007	0.1	53°7'59.879" 23°9'11.519"
20	PPP na az. 170° w odległości 22m od anteny sektorowej az. 122°	2	0.006	0.011	0.16	53°8'1.319" 23°9'15.479"
21	PPP na az. 146° w odległości 53m od anteny sektorowej az. 122°	2	0.005	0.01	0.14	53°8'0.599" 23°9'16.919"
22	PPP na az. 276° w odległości 24m od anteny sektorowej az. 225°	2	0.003	0.006	0.09	53°8'2.4" 23°9'14.04"
23	PPP na az. 289° w odległości 64m od anteny sektorowej az. 225°	0,3-2,0	<0.003*	0.005	0.07	53°8'2.759" 23°9'11.88"
24	PPP na az. 76° w odległości 53m od anteny sektorowej az. 34°	0,3-2,0	<0.003*	0.005	0.07	53°8'2.759" 23°9'18"
25	GKP w odległości 115m od anteny sektorowej az. 122°	0,3-2,0	<0.003*	0.005	0.07	53°8'0.24" 23°9'20.519"
-	GKP w odległości 242m od anteny sektorowej az. 122°	0,3-2,0	<0.003*	0.005	0.07	53°7'58.08" 23°9'26.279"
27	PPP na az. 225° w odległości 113m od anteny sektorowej az. 225°	0,3-2,0	<0.003*	0.005	0.07	53°7'59.52" 23°9'11.159"
-	GKP w odległości 251m od anteny sektorowej az. 225°	0,3-2,0	<0.003*	0.005	0.07	53°7'56.28" 23°9'5.759"
29	GKP w odległości 122m od anteny sektorowej az. 34°	2	0.003	0.007	0.09	53°8'5.279" 23°9'19.08"
-	GKP w odległości 273m od anteny sektorowej az. 34°	0,3-2,0	<0.003*	0.005	0.07	53°8'9.6" 23°9'23.4"

GKP – Główny Kierunek Pomiarowy

DPP – Dodatkowy Pion Pomiarowy

PPP – Pomocniczy Pion pomiarowy

¹ wyniki oznaczone * są wynikami poniżej czułości zestawu pomiarowego

² współrzędne geograficzne pozyskane metodą obliczeniową w oparciu o pomiar punktu referencyjnego

³ do wyznaczenia wartości wskaźnikowej W_{Ei} i W_{Mh} przyjęto na podstawie uzgodnień z klientem oraz rozpoznania źródeł, jako wartości dopuszczalne pola elektrycznego i magnetycznego odpowiednio 28 V/m i 0,073 A/m.

⁴ do wyznaczenia niepewności dla wyników poniżej czułości zestawu pomiarowego, przyjęto niepewność dla minimalnej wartości z zakresu pomiarowego.

⁵ maksymalna wartość chwilowa

Niepewność oszacowano zgodnie z dokumentem P-03 „Procedura nadzoru nad wyposażeniem” w postaci niepewności rozszerzonej wynikającej z niepewności standardowej pomnożonej przez współczynnik rozszerzenia $k=2$.

Całkowita szacowana niepewność rozszerzona składowej E wynosi odpowiednio: 40.4% dla częstotliwości do 3 GHz

Dla przedmiotowych pomiarów zleceniodawca określił poprawkę pomiarową = 1.4.

Umieszczenie pionów (punktów) pomiarowych przedstawiono w nr 2 do niniejszego sprawozdania.

10. Omówienie wyników pomiarów

Wyniki pomiarów uzyskane zostały przy uwzględnieniu poprawek pomiarowych przekazanych przez zleceniodawcę, umożliwiających uwzględnienie maksymalnych parametrów pracy instalacji zleceniodawcy oraz innych operatorów występujących w obszarze pomiarowym.

W wyniku zastosowania sposobu sprawdzenia dotrzymania dopuszczalnych poziomów pól elektromagnetycznych w środowisku, zgodnie pkt 25 ppkt 1 Rozporządzenia Ministra Klimatu z dnia 17 lutego 2020 r. (Dz. U. 2020, poz. 258), w związku z tym, że żadna z wartości wskaźnikowych, udokumentowanych w tabelach w pkt. 9 nie przekracza wartości 1, stwierdza się, że w miejscach, w których wykonano pomiary w otoczeniu instalacji radiokomunikacyjnej 7561 (96924N!) KINOPLEX (WBI_BIALYSTOK_NOWYSWIAT2), dopuszczalne poziomy pól elektromagnetycznych w środowisku należy uznać za dotrzymane.

Sprawozdanie z badań bez pisemnej zgody laboratorium nie może być powielane inaczej niż w całości.

Wynik przedstawione w niniejszym sprawozdaniu odnoszą się wyłącznie do badanego obiektu i do warunków i konfiguracji urządzeń w dniu wykonywania pomiarów.

11. Podstawa prawna


- 1) Ustawa z dnia 27 kwietnia 2001 r. Prawo ochrony środowiska (t. j. Dz. U. z 2021 r., poz. 1973 z późn.zm.)
- 2) Rozporządzenie Ministra Zdrowia z dnia 17 grudnia 2019 r. w sprawie dopuszczalnych poziomów pól elektromagnetycznych w środowisku (Dz. U. 2019, poz. 2448)
- 3) Rozporządzenie Ministra Klimatu z dnia 17 lutego 2020 r. w sprawie sposobów sprawdzania dotrzymania dopuszczalnych poziomów pól elektromagnetycznych w środowisku (Dz. U. 2020, poz. 258),
- 4) Akredytacja nr AB 419 wydana przez Polskie Centrum Akredytacji (wydanie 19, z dnia 28 lutego 2022r.).

12. Spis załączników

- Załącznik 1. Lokalizacja obiektu badań
- Załącznik 2. Usytuowanie pionów (punktów) pomiarowych
- Załącznik 3. Dokumentacja fotograficzna obiektu badań

13. Data wydania i autoryzowania sprawozdania

Obliczenia i sprawozdanie wykonał :

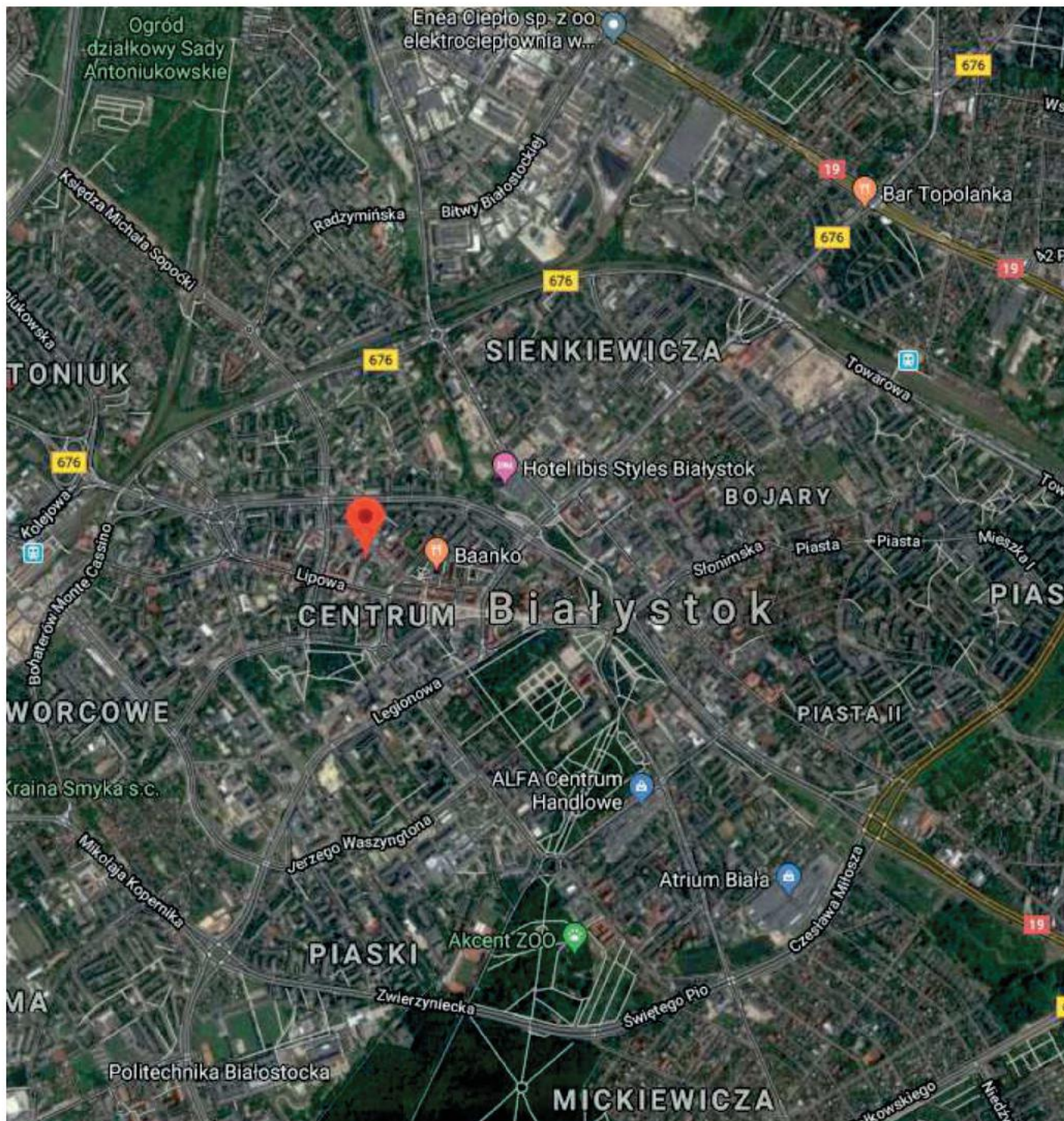


Sprawozdanie autoryzował:



Koniec sprawozdania

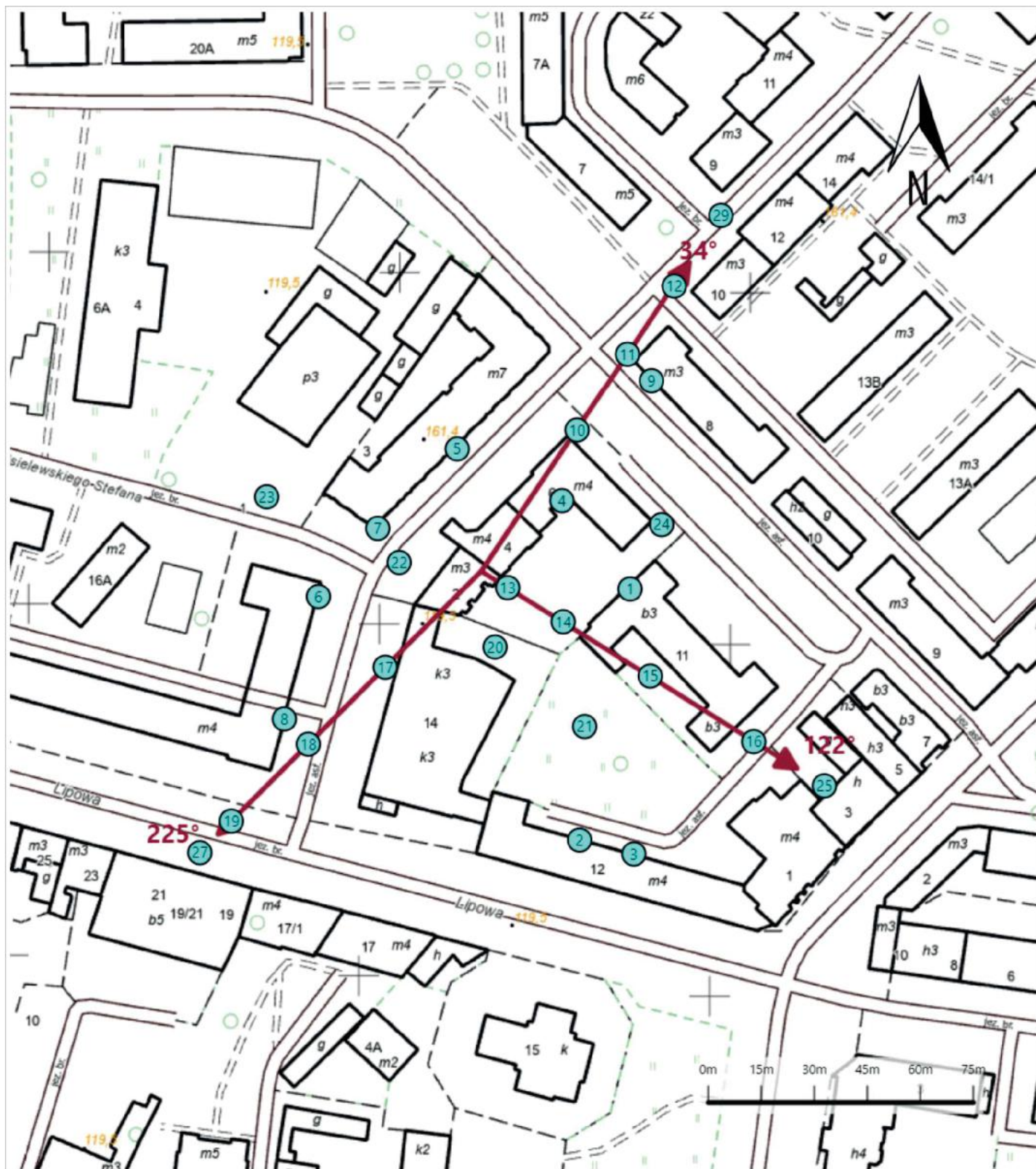
Sprawozdanie z badań bez pisemnej zgody laboratorium nie może być powielane inaczej niż w całości.
Wynik przedstawione w niniejszym sprawozdaniu odnoszą się wyłącznie do badanego obiektu i do warunków i konfiguracji urządzeń w dniu wykonywania pomiarów.



Załącznik nr 1

Instalacja Radiokomunikacyjna Orange Polska S.A. 7561 (96924NI) KINOPLEX (WBI_BIALYSTOK_NOWYSWIAT2)
Lokalizacja instalacji

Sprawozdanie z badań bez pisemnej zgody laboratorium nie może być powielane inaczej niż w całości.
Wynik przedstawione w niniejszym sprawozdaniu odnoszą się wyłącznie do badanego obiektu i do warunków i konfiguracji urządzeń w dniu wykonywania pomiarów.



Załącznik nr 2	<p>Instalacja Radiokomunikacyjna Orange Polska S.A. 7561 (96924NI) KINOPLEX (WBI_BIALYSTOK_NOWYSWIAT2) Usytuowanie pionów pomiarowych w otoczeniu instalacji radiokomunikacyjnej</p>
Legenda:	<p>  Pion pomiarowy  Kierunek oddziaływania anten sektorowych  Kierunek oddziaływania anten radioliniowych </p>

Sprawozdanie z badań bez pisemnej zgody laboratorium nie może być powielane inaczej niż w całości.
Wynik przedstawione w niniejszym sprawozdaniu odnoszą się wyłącznie do badanego obiektu i do warunków i konfiguracji urządzeń w dniu wykonywania pomiarów.



Załącznik nr 3

Instalacja Radiokomunikacyjna Orange Polska S.A. 7561 (96924N!) KINOPLEX (WBI_BIALYSTOK_NOWYSWIAT2)
Dokumentacja fotograficzna

Sprawozdanie z badań bez pisemnej zgody laboratorium nie może być powielane inaczej niż w całości.
Wynik przedstawione w niniejszym sprawozdaniu odnoszą się wyłącznie do badanego obiektu i do warunków i konfiguracji urządzeń w dniu wykonywania pomiarów.