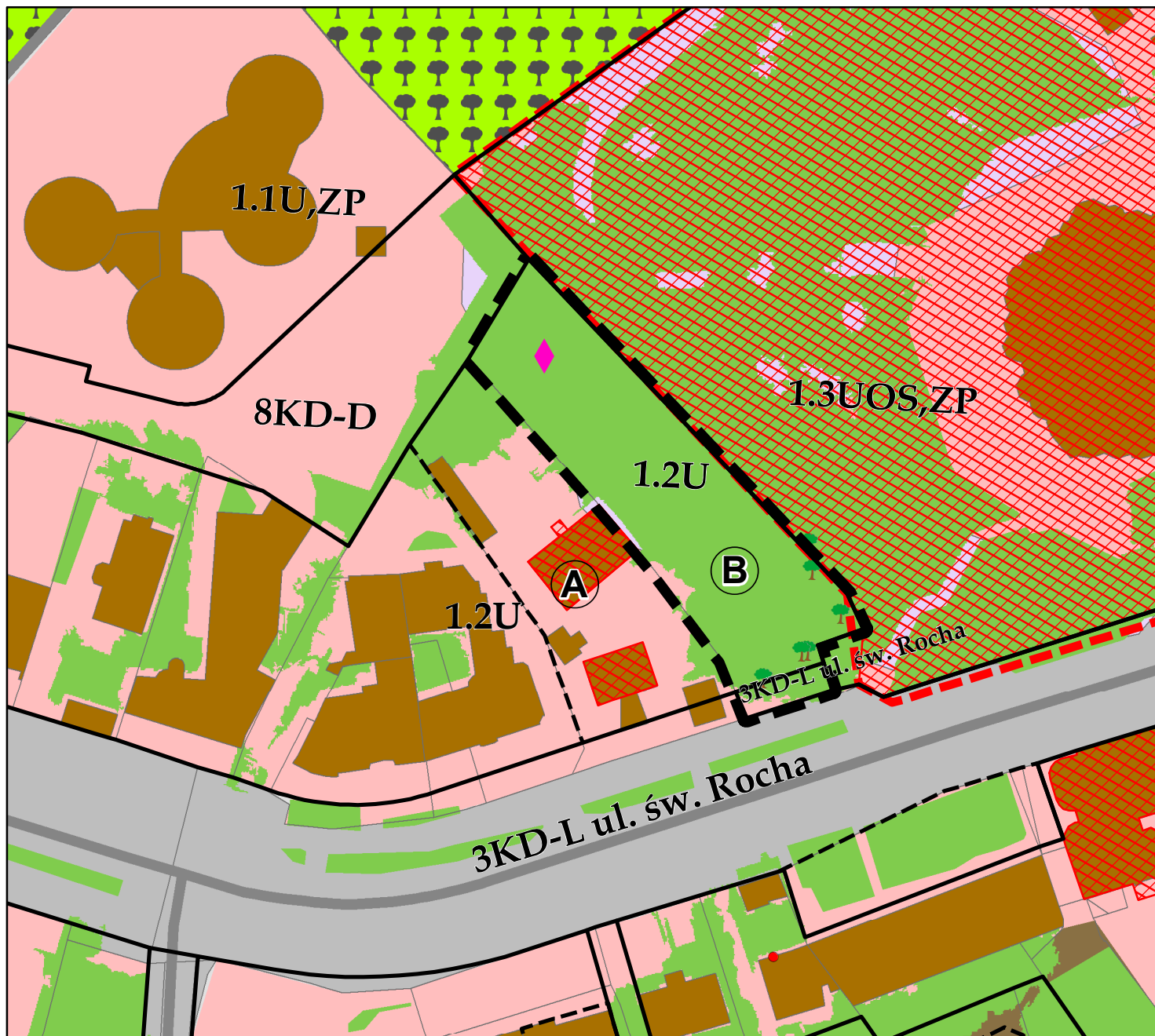




PROGNOZA ODDZIAŁYWANIA NA ŚRODOWISKO PROJEKTU ZMIANY MIEJSCOWEGO PLANU ZAGOSPODAROWANIA PRZESTRZENNEGO CZĘŚCI OSIEDLI CENTRUM I PRZYDWORCOWE W BIAŁYMSTOKU (REJON UL. ŚW. ROCHA I SUKIENNEJ) - ETAP I
SKALA 1 : 800








OBJAŚNIENIA ZNAKÓW I KOLORÓW

OBSZARY I OBIEKTY AKTYWNE BIOLOGICZNIE - stan istniejący

-  Nawierzchnia trawiasta oraz zieleni towarzysząca zabudowie
-  Parki








TERENY ZURBANIZOWANE - stan istniejący

-  Teren zabudowy usługowej
-  Pozostałe tereny zurbanizowane, utwardzone
-  Budynki
-  Teren dróg
-  Jezdnie

POZOSTAŁE INFORMACJE

-  Działki ewidencyjne

USTALENIA PLANISTYCZNE

-  Granica projektu zmiany miejscowego planu zagospodarowania przestrzennego
-  Linie rozgraniczające tereny o różnym przeznaczeniu
-  Linie wydzielenia wewnętrznego
-  Obszar wpisany do rejestru zabytków wraz z granicą
-  Budynki wpisane do rejestru zabytków
-  Stanowisko archeologiczne, lokalizacja orientacyjna
-  Szczególnie wartościowe drzewa