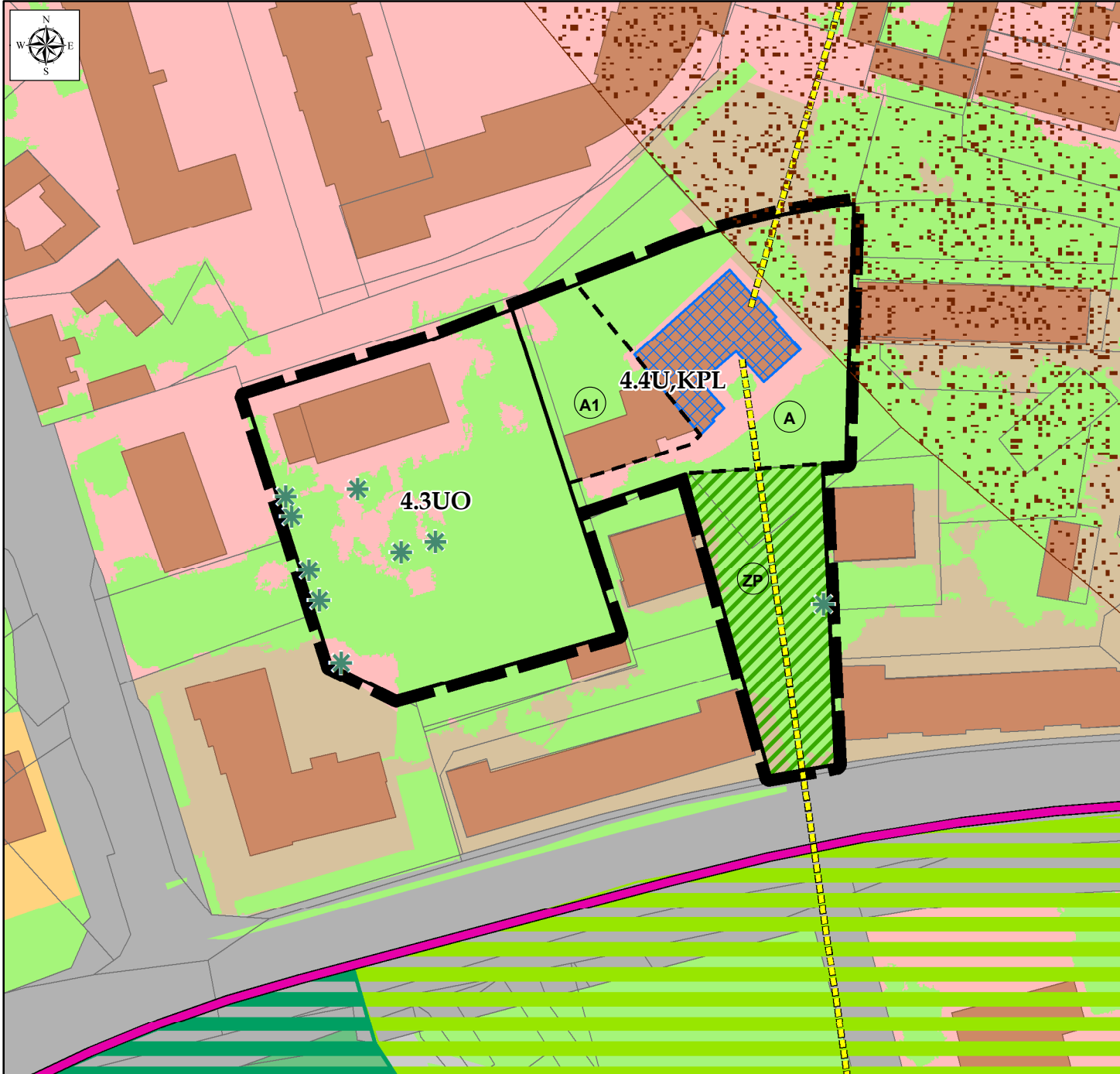




PROGNOZA ODDZIAŁYWANIA NA ŚRODOWISKO PROJEKTU ZMIANY MIEJSCOWEGO PLANU ZAGOSPODAROWANIA PRZESTRZENNEGO CZĘŚCI OSIEDLA CENTRUM W BIAŁYMSTOKU (REJON UL. LIPOWEJ I L. WARYŃSKIEGO)

SKALA 1 : 1 200





LEGENDA






TERENY KSZTAŁTOWANIA SYSTEMU PRZYRODNICZEGO NA PODST. STUDIUM UWARUNKOWAŃ I KIERUNKÓW ZAGOSPODAROWANIA PRZESTRZENNEGO MIASTA BIAŁEGOSTOKU

-  Obszar podstawowego systemu przyrodniczego
-  Wspomagający system przyrodniczy - obszar uzupełniający funkcjonowanie systemu przyrodniczego


TERENY AKTYWNE BIOLOGICZNIE - stan istniejący

-  Nawierzchnia trawiasta oraz zieleń towarzysząca zabudowie i ciągom komunikacyjnym
-  Parki, skwery, zieleńce




TERENY ZURBANIZOWANE - stan istniejący

-  Teren zabudowy mieszkaniowej wielorodzinnej
-  Teren zabudowy usługowej
-  Inne tereny utwardzone, uszczelnione lub pozbawione roślinności
-  Budynek
-  Droga






OBIEKTY I OBSZARY POTENCJALNYCH KONFLIKTÓW I ZAGROŻEŃ

-  Droga o dużym natężeniu ruchu powodująca uciążliwość akustyczną


OCHRONA DZIEDZICTWA KULTUROWEGO I ZABYTKÓW

-  Stanowisko archeologiczne
-  Budynek wpisany do rejestru zabytków
-  Główna oś urbanistyczna i kompozycyjna (zapewniająca ekspozycję budynku przy ul. Lipowej 41D i jego widoczność z ul. K. Kalinowskiego oraz przedłużenia ul. L. Waryńskiego)

PODSTAWOWE USTALENIA PROJEKTU ZMIANY MIEJSCOWEGO PLANU ZAGOSPODAROWANIA PRZESTRZENNEGO (MPZP)

-  Granica terenu objętego opracowaniem
-  Część terenu w liniach wydzielenia wewnętrznego do zagospodarowania w formie zieleni urządzonej
-  Linia rozgraniczająca tereny o różnym przeznaczeniu
-  Linia wydzielenia wewnętrznego
-  Szczególnie wartościowe drzewa wskazane do zachowania

POZOSTAŁE OZNACZENIA

-  Działki ewidencyjne