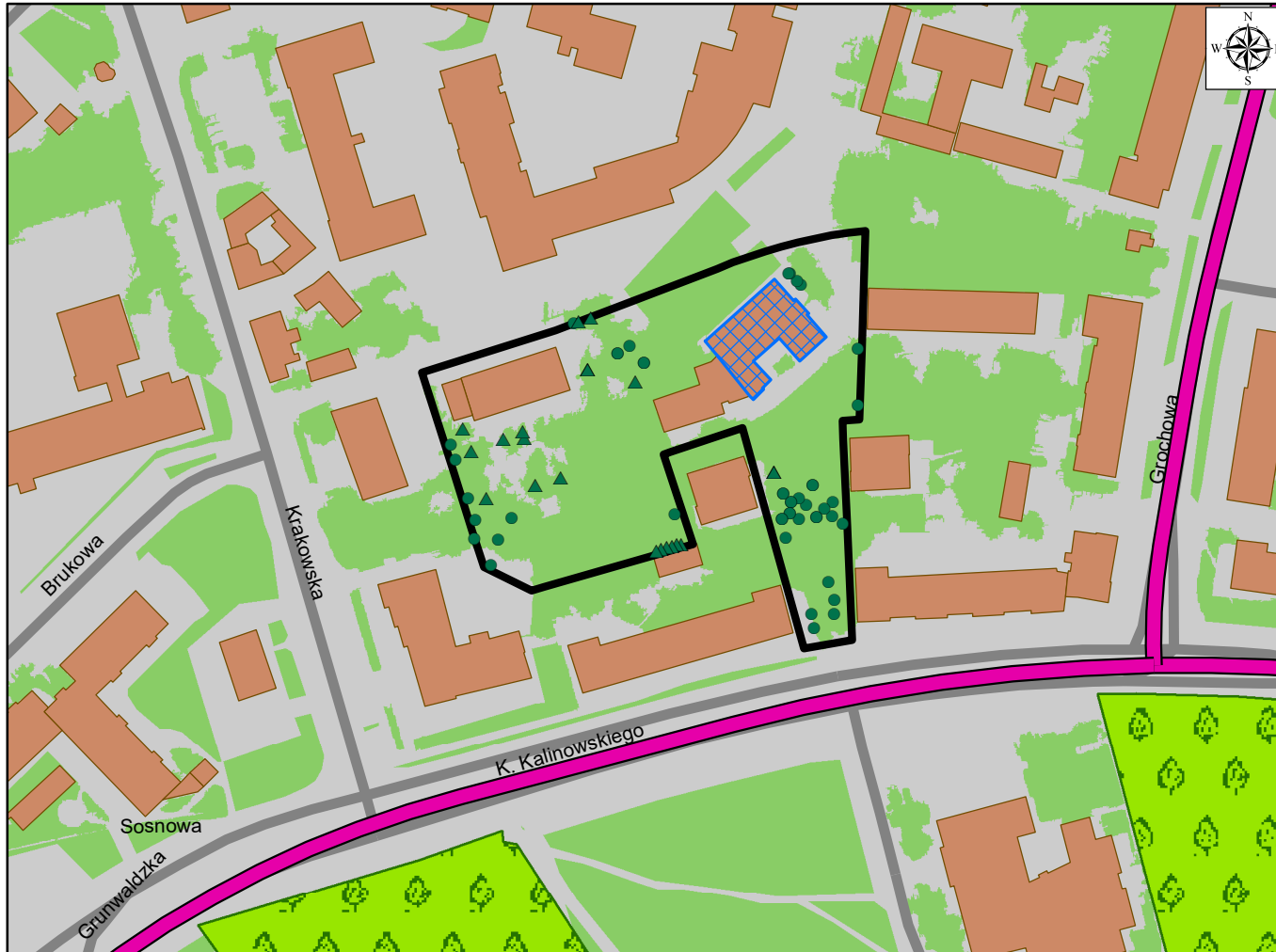
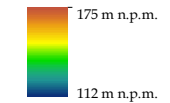


ISTNIEJĄCY STAN ŚRODOWISKA PRZYRODNICZEGO W OBSZARZE OBJĘTYM PROJEKTEM ZMIANY MIEJSCOWEGO PLANU ZAGOSPODAROWANIA PRZESTRZENNEGO CZĘŚCI OSIEDLA CENTRUM W BIAŁYMSTOKU (REJON UL. LIPOWEJ I L. WARYŃSKIEGO)
SKALA 1 : 2 000

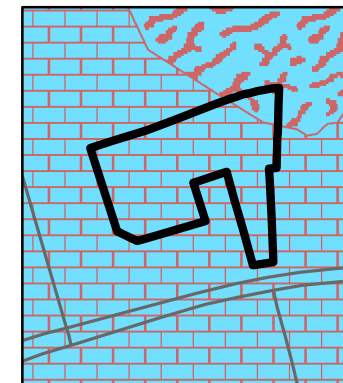


HIPSOMETRIA
SKALA 1 : 12 000

Wysokość terenu:



- Dział wodny
- Kierunek splotu wód w przy powierzchniowych warstwach gruntu
- Ulice



PRZYDATNOŚĆ GRUNTÓW DO ZABUDOWY
SKALA 1 : 5 000

Głębokość występowania pierwszego poziomu wody od powierzchni terenu:

4 - 6 m p.p.t.

- Tereny o niekorzystnych warunkach fizjograficznych do zabudowy
- Tereny o dobrych warunkach fizjograficznych do zabudowy
- Ulice

LEGENDA

Granica opracowania

OBSZARY PRZYRODNICZE TWORZĄCE PODSTAWOWY SYSTEM PRZYRODNICZY ORAZ TERENY AKTYWNE BIOLOGICZNE - stan istniejący

- Parki, skwery, zieleńce
- Nawierzchnia trawiasta, zieleń towarzysząca zabudowie i ciągom komunikacyjnym
- Drzewo liściaste
- Drzewo iglaste

TERENY ZURBANIZOWANE - stan istniejący

- Teren poddany przekształceniom, utwardzony, zabudowany lub pozbawiony roślinności
- Budynek
- Budynek wpisany do rejestru zabytków
- Ulica

OBIEKTY I OBSZARY POTENCJALNYCH KONFLIKTÓW I ZAGROZEŃ

- Droga o dużym natężeniu ruchu, powodująca uciążliwości akustyczne