


**PREZYDENT MIASTA  
BIAŁEGOSTOKU**

EKS.IX.0057-3/09



Białystok, 16..... marca 2009 r.

**Pan  
Rafał Rudnicki  
Radny Rady Miejskiej Białegostoku**

W związku z interpelacją Pana Radnego, zgłoszoną na XXXVIII sesji Rady Miejskiej Białegostoku w dniu 23 lutego b.r., dotyczącą budowy pomnika Adama Mickiewicza, udzielam odpowiedzi.


Zaproponowana budowa pomnika najwybitniejszego polskiego wieszczka stanowi cenną inicjatywę społeczną, nie tylko z uwagi na osobę poety, ale również jako element przestrzeni, który dzięki odpowiedniej formie mógłby znacznie wzbogacić krajobraz tej części Białegostoku. Zaproponowane przez Pana Radnego miejsce lokalizacji pomnika, składa się z działek o numerach geodezyjnych: 391, 392 i 393, które stanowią własność Gminy, przy czym dwie pierwsze nie są przedmiotem rozdysponowania, natomiast część trzeciej działki przeznaczona jest do poprawy warunków zagospodarowania działki sąsiedniej, oznaczonej numerem 394/2 (zgodnie z załączonym wyrysem geodezyjnym).

Zgodnie z obowiązującymi przepisami, przedsięwzięcie związane z budową i wznoszeniem pomnika wymaga każdorazowo podjęcia uchwały Rady Miejskiej. W celu przygotowania uchwały wymagane jest określenie inwestora pomnika, jego lokalizacji, przedstawienie założeń finansowania oraz przedłożenie stosownej opinii Wojewódzkiej Rady Ochrony Pamięci, Walk i Męczeństwa, dotyczącej przedmiotu upamiętniania i formy pomnika. Prezydent Białegostoku mógłby objąć patronat honorowy nad wspomnianym przedsięwzięciem, a pracownicy odpowiednich komórek organizacyjnych Urzędu Miejskiego mogliby służyć pomocą merytoryczną.

**PREZYDENT MIASTA**  
*dr hab. Tadeusz Truskolaski*

ul. M. Koszto

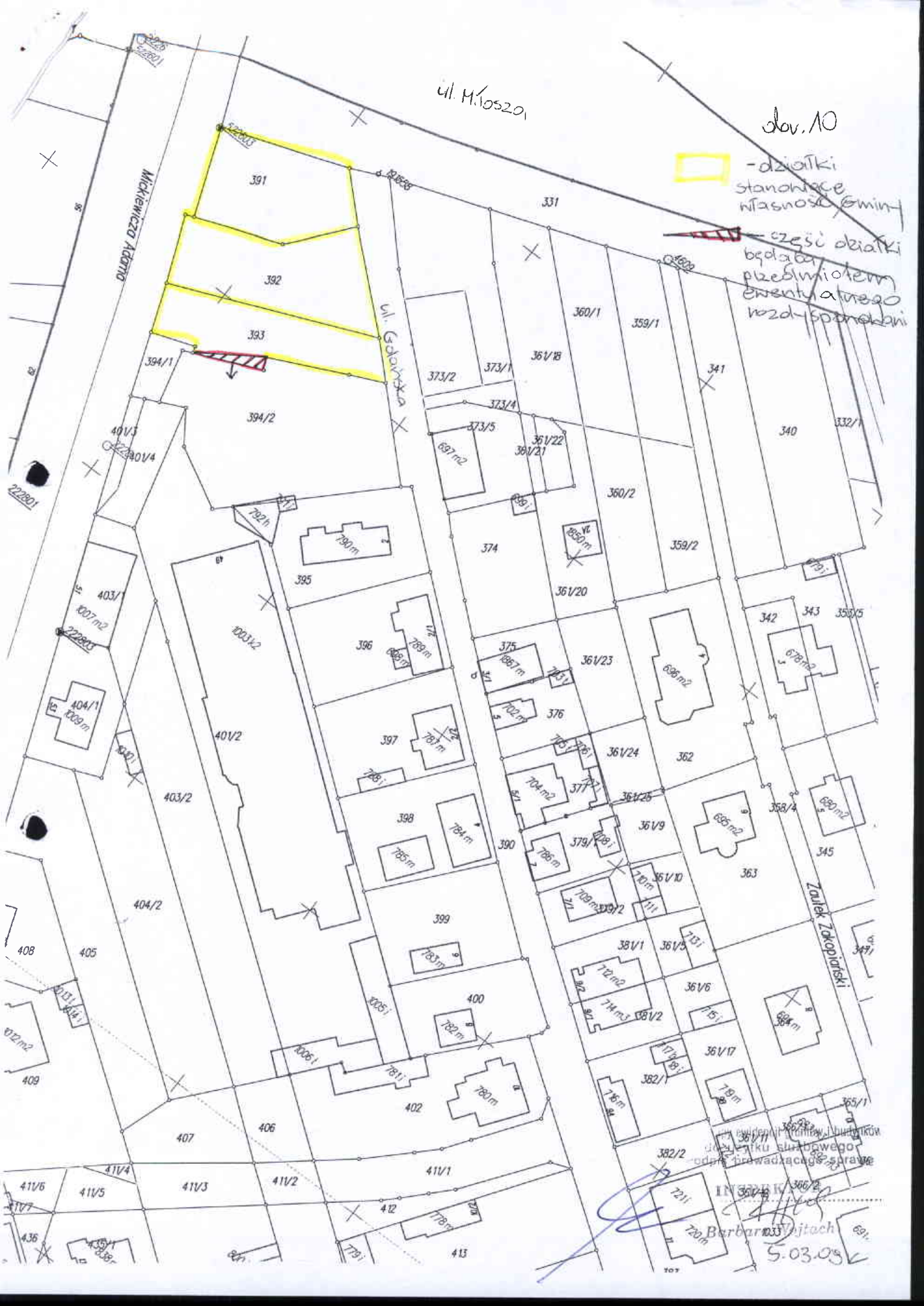
dot. 10



- działki stanowiące własność Gminy



- części działki będącej przedmiotem ewentualnego rozdziału nieruchomości



Wydział Geodezji i Kartografii  
Urząd Gminy  
działki służące  
odprawy prowadzącej sprawę

Barbara Hajtach  
5.03.09