



PROJEKT ZAGOSPODAROWANIA TERENU

CZĘŚĆ II – PROJEKT ZAGOSPODAROWANIA TERENU

Część graficzna do projektu zagospodarowania terenu skala 1:500

PROJEKT ZAGOSPODAROWANIA TERENU

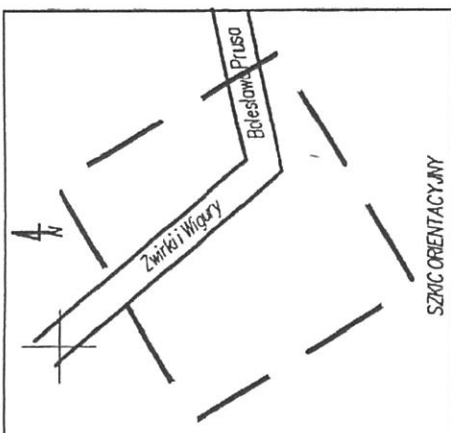
1:500

5887150.00
8444600.00

OŚWIADCZENIE:
NIE DOKONANO MODYFIKACJI WTRÓNNIKA
GEODEZYJNEGO PRZYJĘTEGO DO PAŃSTWOWEGO
ZASOBU POD NR P.2061-2017-3242

Za zgodność z oryginałem

mgr inż. arch. Krzysztof Porzeziński
upr. budowlane oraz projektowania
bez ograniczeń w specjach. architekt.
N ewid. BL/66/00



MAPA DO CELÓW PROJEKTOWYCH	
Oznaczenie kancelaryjne zgłoszenia pracy geodezyjnej	DGE-11.6642.2.3252.2017
Numer roboty wykonawcy	36/2017
Nazwa miejscowości	Białystok
Identyfikator	20610L1
Nazwa	Białystok
Obręb ewidencyjny	Mickiewicza 0010
Ulica	Zwirki i Wigury
Numer działki	964/7
Sekcje	8.183.14.11.3.4
Skala mapy	1:500
Współrzędnych prostokątnych płaszczyzn	PL-2000 strefa 8
wysokościowe	PL-HRON86-NH
Oznaczenie granic obszaru, który był przedmiotem aktualizacji	
W granicach projektowanej inwestycji budowlanej brak obciążań, o których mowa w § 80 ust. 4 Rozporządzenia Ministra ŚWiA z dnia 9 listopada 2011r. (Dz. U. 263, poz. 1572)	
Data opracowania mapy	12.10.2017
Opracowanie numeryczne	Tadeusz Kamiński
ZAKŁAD USŁUG GEODEZYJNO-KARTOGRAFICZNYCH Kamiński Tadeusz 5-822 Białystok, ul. Orzechowa 34 tel./fax 85 6543922, tel. 85 65442200 NIP 542-189-25-24, Regon 050276909	GEODETA UPRAWNIIONY Tadeusz Kamiński Upr.nr 10475
nazwa i nazwisko wykonawcy podpis osoby reprezentującej wykonawcę	imie i nazwisko nr uprawnień podpis geodety uprawnionego który sporządził mapę

Wykaz punktów osnowy klasy 2, 3 w granicach opracowania:
997199701,99703,99705

Organ powołujący prezesa komisji kontrolującej kwalifikację kandydata do funkcji wójtów, burmistrzów, prezydentów miast	PREZES KOMISJI PREZYDENTA MIASTA BIAŁYSTOK
Data wykonania funkcji	2017. 3. 24. 2
Data wykonania funkcji	2 5 PAŹ. 2017
Podpis wójtów, burmistrzów, prezydentów miast	Ryszard Kamiński Inżynier Miejski Ośrodek Dokumentacji Geodezyjnej i Kartograficznej

5887050.00
8444450.00

LEGENDA:

- ABCD - GRANICA OPRACOWANIA
- TTI - TABLICA INFORMACYJNA
- TEREN INWESTYCJI - DZIAŁKA NR 964/7



PROJEKT chroniony prawem autorskim - zgodnie z Ustawą o Prawie Autorskim i prawach pokrewnych z dnia 19.02.1994r. Powielanie całości lub fragmentów bez zgody autora projektu - ZABRONIONE	
ARCHITPROJEKT - PRACOWNIA PROJEKTOWA	
BUDOWA OBIEKTÓW MAŁEJ ARCHITEKTURY - TABLICY INFORMACYJNEJ NR 2, INFORMUJĄCEJ O NAZWIE FORMY OCHRONY PRZYRODY T.J. REZERWACIE PRZYRODY „LAS ZWIERZYNIĘCKI”, I ZAKAZACH OBOWIĄZUJĄCYCH W REZERWACIE WRAZ Z ELEMENTAMI EDUKACYJNYMI ZWIĄZANYMI Z TEMATYKĄ REZERWATU, ŁAWKI ORAZ RZEŻBY, USYTUOWANYCH NA DZIAŁCE O NR EWID. GR. 964/7, W REZERWACIE PRZYRODY „LAS ZWIERZYNIĘCKI”, (OBRĘB 10 - MICKIEWICZA) W BIAŁYMSTOKU	
OBJEKT/RYSUNEK	PROJEKT ZAGOSPODAROWANIA TERENU
BRANŻA	architektura
PROJEKTANT	mgr inż. arch. KRZYSZTOF PORZEZIŃSKI
NR UPRAWNIEN	BL/66/00
PODPIS	<i>[Signature]</i>
DATA	2017-11-06
SKALA	1:500
NR RYS.	1
PROJEKT ZAGOSPODAROWANIA TERENU	



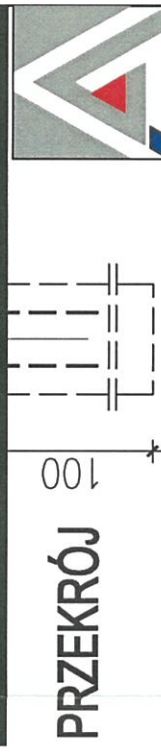
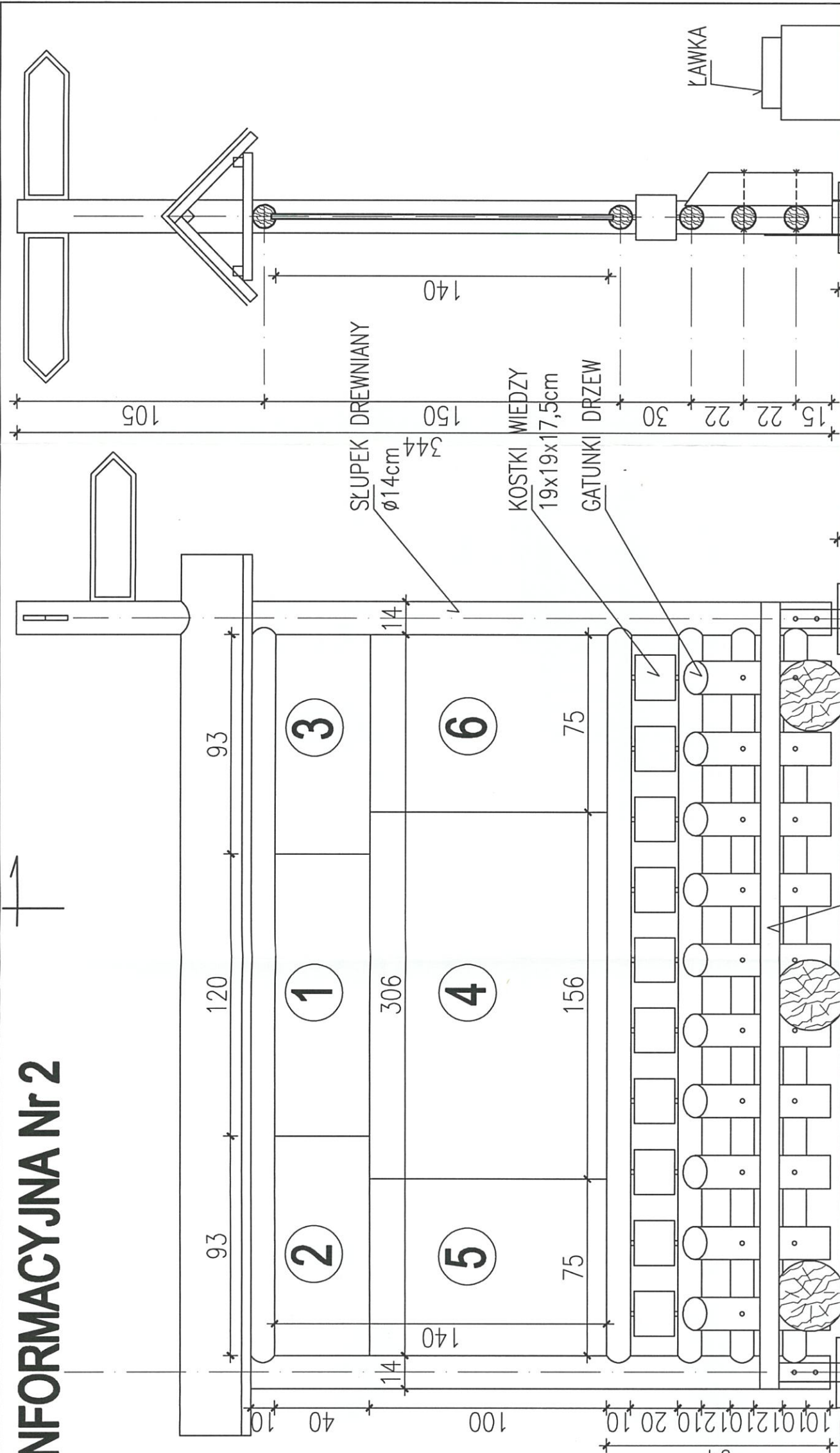
PROJEKT ZAGOSPODAROWANIA TERENU

CZEŚĆ III – ARCHITEKTONICZNO – BUDOWLANA

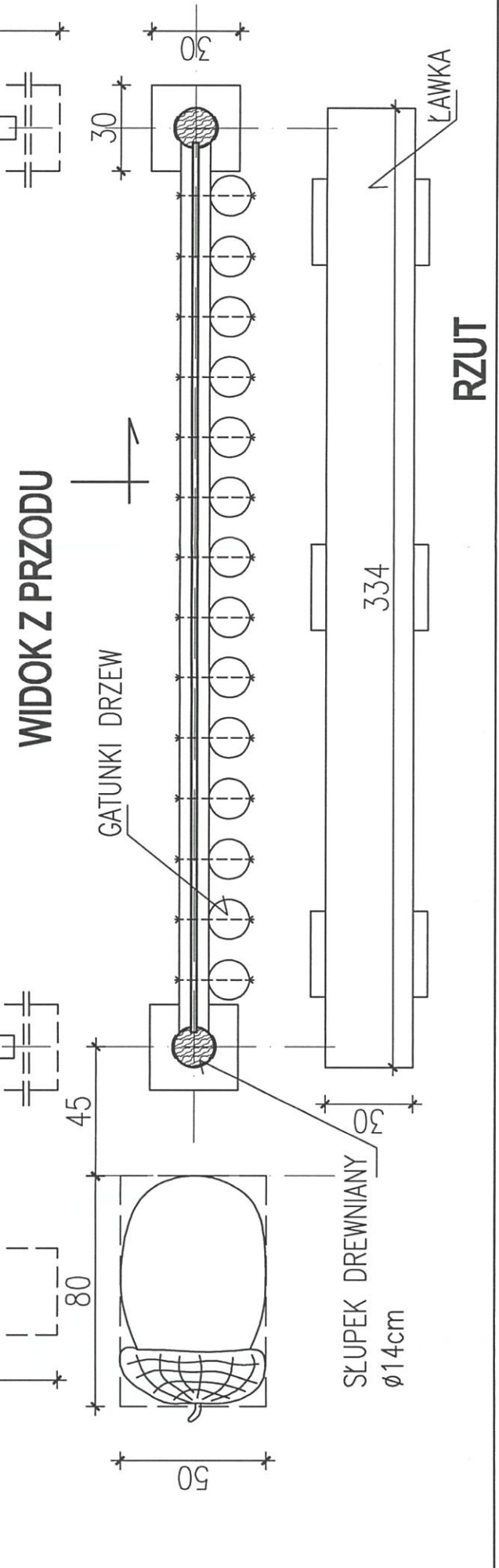
Część graficzna do części architektoniczno – budowlanej

TABLICA INFORMACYJNA Nr 2

1	REZERWAT PRZYRODY "LAS ZWIERZYŃCIEKI"
2	INFORMACJA O REZERWACIE 1
3	INFORMACJA O REZERWACIE 2
4	REGULAMIN DLA REZERWATU PRZYRODY
5	LEŚNE PRZEDSZKOLE - "LATO-JESIEŃ"
6	LEŚNE PRZEDSZKOLE - "ZIMA-WIOSNA"



PROJEKT chroniony prawem autorskim - zgodnie z Ustawą o Prawie Autorskim i prawach pokrewnych Dz.U.24.poz.83 z dn.4.02.1994r. Powielanie całości lub fragmentów bez zgody autora projektu - ZABRONIONE			
"ARCHITPROJEKT" - PRACOWNIA PROJEKTOWA			
BUDOWA OBIEKTÓW MAŁEJ ARCHITEKTURY - TABLICY INFORMACYJNEJ NR 2, INFORMACJE O NAZWIE FORMY OCHRONY PRZYRODY T.J. REZERWACIE PRZYRODY „LAS ZWIERZYŃCIEKI”, I ZAKAZACH OBOWIĄZUJĄCYCH W REZERWACIE WRAZ Z ELEMENTAMI EDUKACYJNYMI ZWIĄZANYMI Z TEMATYKĄ REZERWATU, ŁAWKI ORAZ RZEZBY, USYTUJOWANYCH NA DZIAŁCE O NR EMD. GR. 964/7, W REZERWACIE PRZYRODY „LAS ZWIERZYŃCIEKI”, (OBREB 10 - MICKIEWICZA) W BIAŁYMSTOKU			
OBIEKT/RYSUNEK	DATA	SKALA	NR RYS.
architektura	2017-11-06	1:20	1
BRANŻA		PROJEKTANT	NR UPRAWNIEN
mgr inż. arch.		mgr inż. arch.	BL/66/00
PRZEKRÓJ		PODPIS	
RZUT, WIDOK FRONTU, PRZEKRÓJ		KRZYSZTOF PORZEZIŃSKI	



WIDOK Z PRZODU

RZUT