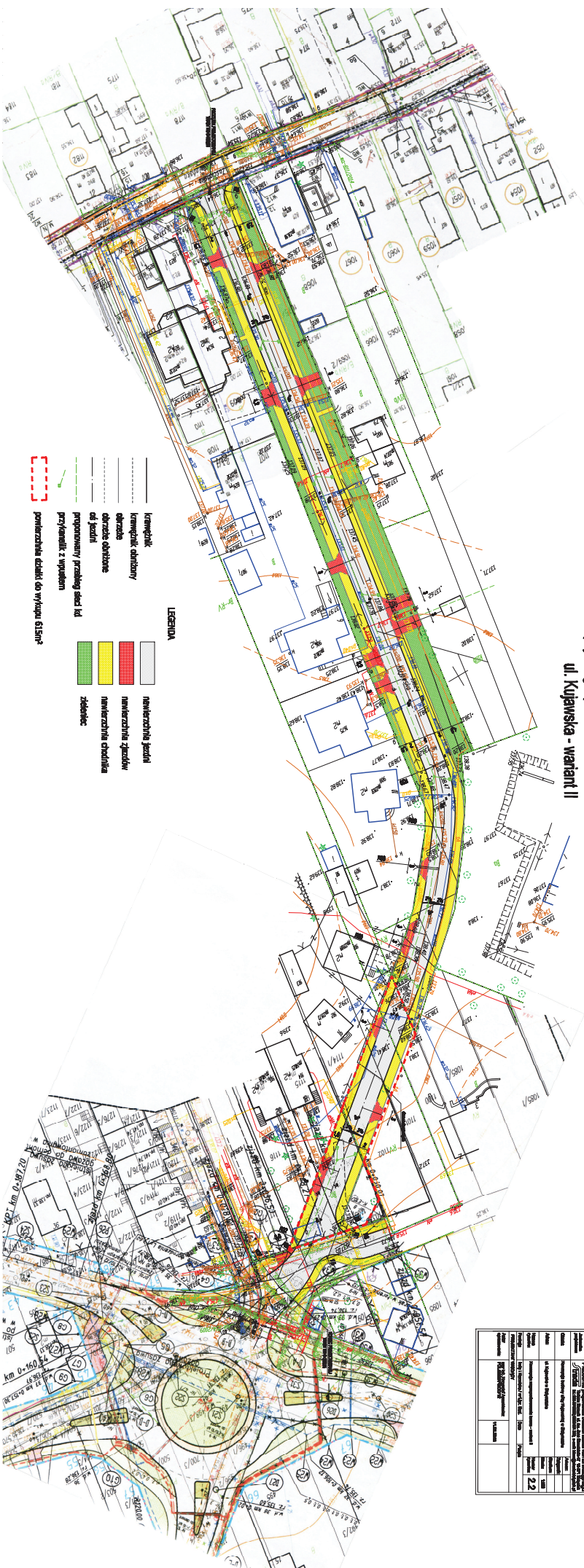


### Koncepcja zagospodarowania terenu skala 1:500 ul. Kujawska - wariant II



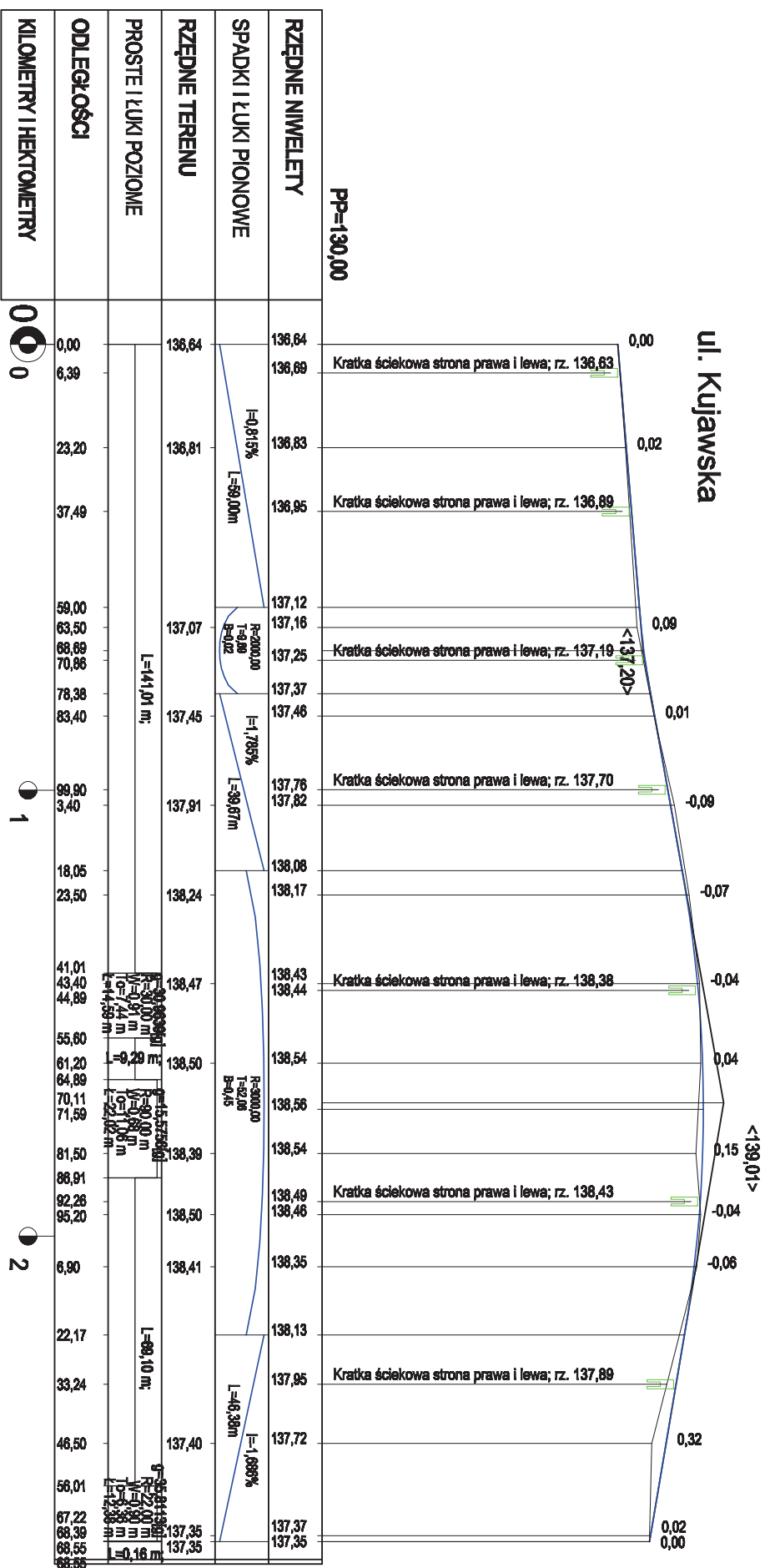
#### LEGENDA

- |   |   |   |                   |
|---|---|---|-------------------|
| — | konwizjak                                   | ■ | numeracja parteru |
| — | konwizjak dachowy                           | ■ | numeracja gzymsów |
| — | obrazka                                     | ■ | numeracja okna    |
| — | obrazka dachowa                             | ■ | zabudowa          |
| — | składowe                                    | ■ |                   |
| — | przejazdowy przelazowy ścieżki              |   |                   |
| — | przejazdowy z wyspami                       |   |                   |
| — | przewodnicząca do wykopu 615mp <sup>2</sup> |   |                   |

Projektant	Wykonawca	
Adres	Adres	
Data	Data	
Skala	Skala	
Wielkość formatu	Wielkość formatu	
Inne dane techniczne		

# Profil podłużny skala $\frac{100}{1000}$

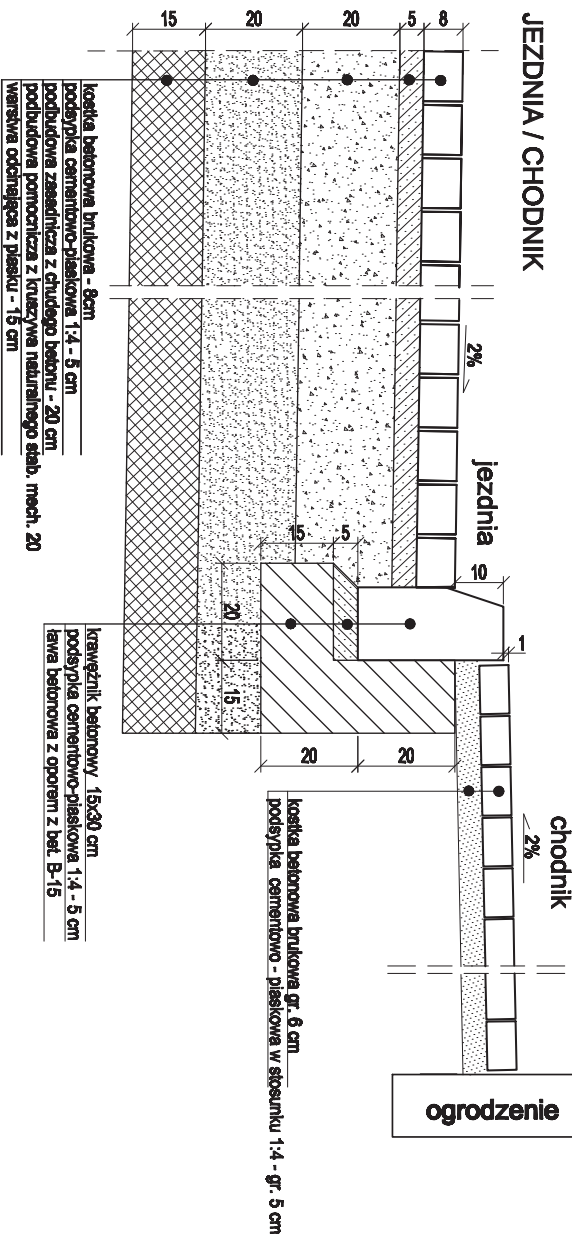
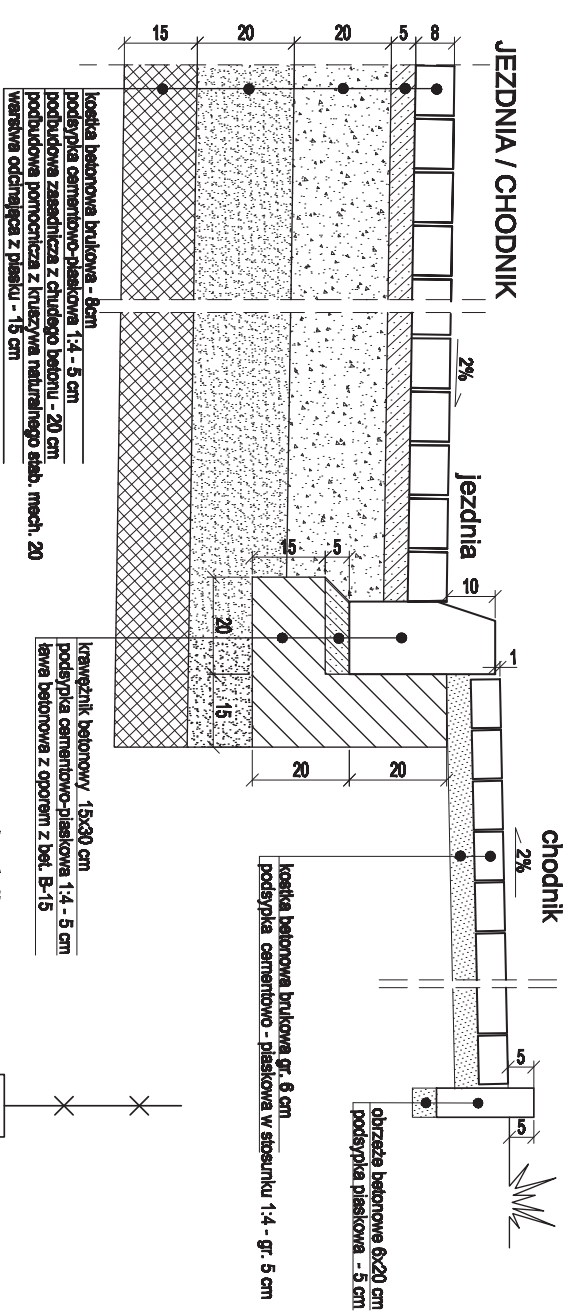
ul. Kujawska



Jednostka projektowa: <b>Pracownia Projektowa Budowlanka Konstrukcyjna</b>	
Adres: <b>ul. Kujawska 100, 60-200 Poznań</b>	
Czynność: <b>Konsepcja budowy ulicy Kujawskiej w miejscowości</b>	
Adres: <b>ul. Kujawska w miejscowości</b>	
Nazwa: <b>Pracownia Projektowa Budowlanka Konstrukcyjna</b>	
Numer: <b>2.3</b>	
Data: <b>11.05.2018</b>	

# SZCZEGÓŁY KONSTRUKCYJNE skala 1:10

Ul. Kujawska - jezdnia KR3



Nazwa projektu: <b>PROJEKT WYKONAWCZY BUDOWY DROGI I CHODNIKA W MIASTECZKOWIE</b> Nazwa obiektu: <b>ul. Kujawska w Międzywodziu</b> Adres: <b>ul. Kujawska w Międzywodziu</b> Nazwa wykonawcy: <b>Biuro Projektowe "STODOL"</b> Data: <b>14.06.2018</b>		Skala: <b>1:10</b> Numer projektu: <b>2.4</b>
Projektant: <b>mgr inż. Tomasz...</b>		
Autor opracowania: <b>mgr inż. Tomasz...</b>		