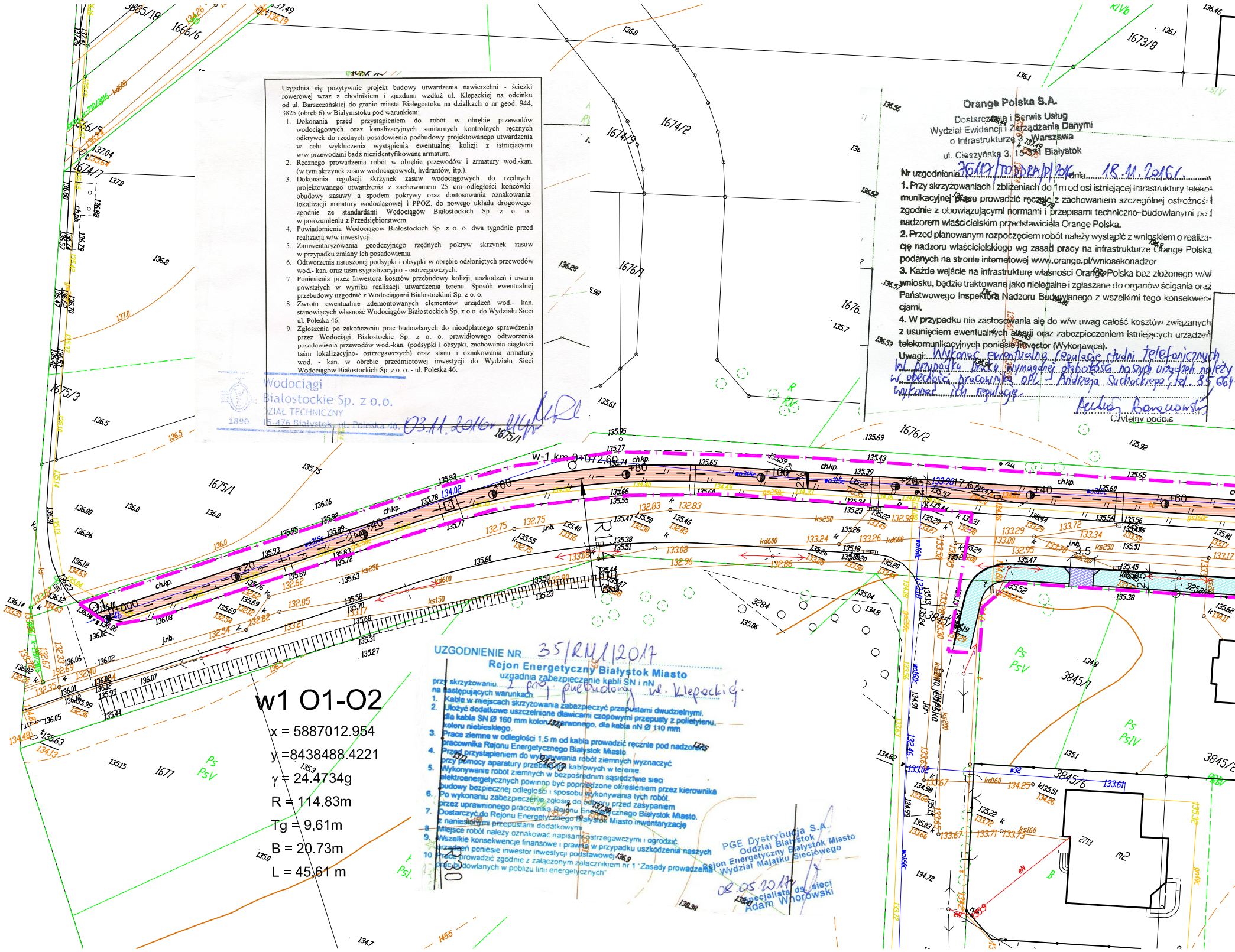

Uzgadnia się pozytywnie projekt budowy utwardzenia nawierzchni - ścieżki rowerowej wraz z chodnikiem i zjazdami wzdłuż ul. Klepackiej na odcinku od ul. Barszczańskiej do granic miasta Białegostoku na działkach o nr geod. 944, 3825 (obręb 6) w Białymstoku pod warunkiem:

1. Dokonania przed przystąpieniem do robót w obrębie przewodów wodociągowych oraz kanalizacyjnych sanitarnych kontrolnych ręcznych odkrywek do rzędnych posadowienia podbudowy projektowanego utwardzenia w celu wykluczenia wystąpienia ewentualnej kolizji z istniejącymi w/w przewodami bądź niezidentyfikowaną armaturą.
2. Ręcznego prowadzenia robót w obrębie przewodów i armatury wod.-kan. (w tym skrzynek zasuw wodociągowych, hydrantów, itp.).
3. Dokonania regulacji skrzynek zasuw wodociągowych do rzędnych projektowanego utwardzenia z zachowaniem 25 cm odległości końcówki obudowy zasuwy a spodem pokrywy oraz dostosowania oznakowania lokalizacji armatury wodociągowej i PPOŻ. do nowego układu drogowego zgodnie ze standardami Wodociągów Białostockich Sp. z o. o. w porozumieniu z Przedsiębiorstwem.
4. Powiadomienia Wodociągów Białostockich Sp. z o. o. dwa tygodnie przed realizacją w/w inwestycji.
5. Zainwentaryzowania geodezyjnego rzędnych pokryw skrzynek zasuw w przypadku zmiany ich posadowienia.
6. Odtworzenia naruszonej podsypki i obsypki w obrębie odsłoniętych przewodów wod.- kan. oraz taśm sygnalizacyjno - ostrzegawczych.
7. Poniesienia przez Inwestora kosztów przebudowy kolizji, uszkodzeń i awarii powstałych w wyniku realizacji utwardzenia terenu. Sposób ewentualnej przebudowy uzgodnić z Wodociągami Białostockimi Sp. z o. o.
8. Zwrotu ewentualnie zdemontowanych elementów urządzeń wod.- kan. stanowiących własność Wodociągów Białostockich Sp. z o.o. do Wydziału Sieci ul. Poleska 46.
9. Zgłoszenia po zakończeniu prac budowlanych do nieodpłatnego sprawdzenia przez Wodociągi Białostockie Sp. z o. o. prawidłowego odtworzenia posadowienia przewodów wod.-kan. (podsypki i obsypki, zachowania ciągłości taśm lokalizacyjno- ostrzegawczych) oraz stanu i oznakowania armatury wod. - kan. w obrębie przedmiotowej inwestycji do Wydziału Sieci Wodociągów Białostockich Sp. z o. o. - ul. Poleska 46.

Wodociągi
Białostockie Sp. z o.o.
DZIAŁ TECHNICZNY
15-476 Białystok, ul. Poleska 46.
1890

03.11.2016r.

Orange Polska S.A.
Dostarczanie i Serwis Usług
Wydział Ewidencji i Zarządzania Danymi
o Infrastrukturze 3 Warszawa
ul. Cieszyńska 3, 15-371 Białystok

Nr uzgodnienia 76117/TODDRA/P/2016 dnia 18.11.2016 r.

1. Przy skrzyżowaniach i zbliżeniach do 1m od osi istniejącej infrastruktury telekomunikacyjnej prace prowadzić ręcznie z zachowaniem szczególnej ostrożności zgodnie z obowiązującymi normami i przepisami techniczno–budowlanymi pod nadzorem właścicielskim przedstawiciela Orange Polska.

2. Przed planowanym rozpoczęciem robót należy wystąpić z wnioskiem o realizację nadzoru właścicielskiego wg zasad pracy na infrastrukturze Orange Polska podanych na stronie internetowej www.orange.pl/wniosekonadzor

3. Każde wejście na infrastrukturę własności Orange Polska bez złożonego w/w wniosku, będzie traktowane jako nielegalne i zgłaszane do organów ścigania oraz Państwowego Inspektora Nadzoru Budowlanego z wszelkimi tego konsekwencjami.

4. W przypadku nie zastosowania się do w/w uwag całość kosztów związanych z usunięciem ewentualnych awarii oraz zabezpieczeniem istniejących urządzeń telekomunikacyjnych poniesie Inwestor (Wykonawca).

Uwagi: Wykonać ewentualną regulację studni telefonicznych. W przypadku braku wymaganej głębokości naszych urządzeń należy w obecności pracownika OPL – Andrzeja Suchockiego, tel. 85 664 wykonać ich regulację.

Andrzej Baranowski
Czytelny podpis

UZGODNIENIE NR 35/RM1/2017

Rejon Energetyczny Białystok Miasto
uzgadnia zabezpieczenie kabli SN i nN
przy skrzyżowaniu z proj. przebudową ul. Klepackiej.
na następujących warunkach.

1. Kable w miejscach skrzyżowania zabezpieczyć przepustami dwudzielnymi.
2. Ułożyć dodatkowe uszczelnione dławicami czopowymi przepusty z polietylenu, dla kabla SN Ø 160 mm koloru czerwonego, dla kabla nN Ø 110 mm koloru niebieskiego.
3. Prace ziemne w odległości 1.5 m od kabla prowadzić ręcznie pod nadzorem pracownika Rejonu Energetycznego Białystok Miasto.
4. Przed przystąpieniem do wykonywania robót ziemnych wyznaczyć przy pomocy aparatury przebieg linii kablowych w terenie.
5. Wykonywanie robót ziemnych w bezpośrednim sąsiedztwie sieci elektroenergetycznych powinno być poprzedzone określeniem przez kierownika budowy bezpiecznej odległości i sposobu wykonywania tych robót.
6. Po wykonaniu zabezpieczenia zgłosić do odbioru przed zasypaniem przez uprawnionego pracownika Rejonu Energetycznego Białystok Miasto.
7. Dostarczyć do Rejonu Energetycznego Białystok Miasto inwentaryzację z naniesionymi przepustami dodatkowymi
8. Miejsce robót należy oznakować napisami ostrzegawczymi i ogrodzić.
9. Wszelkie konsekwencje finansowe i prawne w przypadku uszkodzenia naszych urządzeń poniesie inwestor inwestycji podstawowej.
10. Prace prowadzić zgodnie z załączonym załącznikiem nr 1 "Zasady prowadzenia prac budowlanych w pobliżu linii energetycznych"

PGE Dystrybucja S.A.
Oddział Białystok
Rejon Energetyczny Białystok Miasto
Wydział Majątku Sieciowego

08.05.2017r.

Specjalista ds. sieci
Adam Wnorowski

---

w1 O1-O2

x = 5887012.954
y =8438488.4221
γ = 24.4734g
R = 114.83m
Tg = 9,61m
B = 20.73m
L = 45,61 m

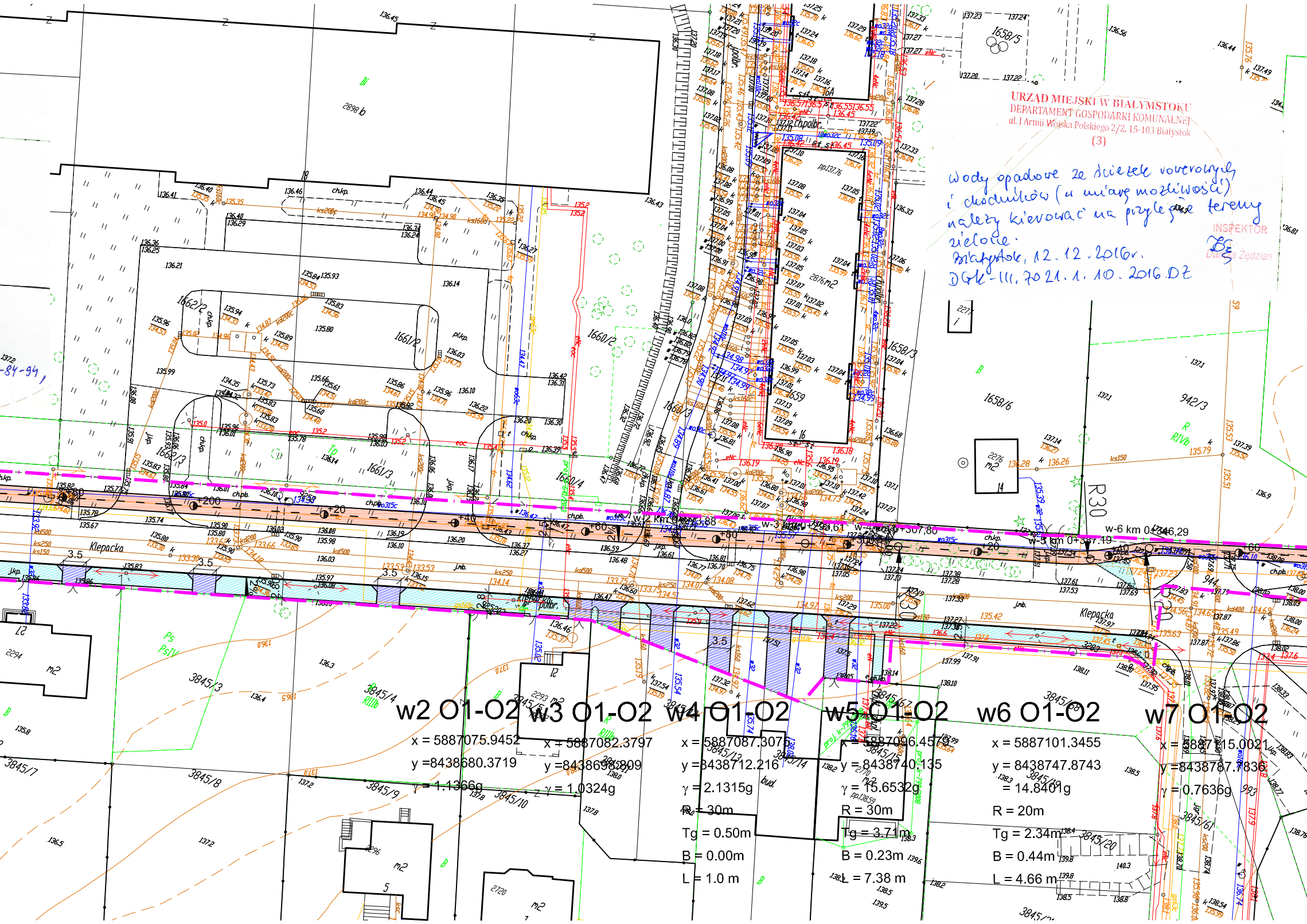

URZĄD MIEJSKI W BIAŁYMSTOKU
DEPARTAMENT GOSPODARKI KOMUNALNEJ
ul. I Armii Wojska Polskiego 2/2, 15-103 Białystok
(3)

wody opadowe ze ścieżek rowerowych i chodników (w miarę możliwości) należy kierować na przyległe tereny zielone.
Białystok, 12.12.2016r.
DGK-III.7021.1.10.2016.DŻ

INSPEKTOR
Danuta Żędzian

Polska Spółka Gazownictwa sp. z o.o.
Oddział w Warszawie
Zakład w Białymstoku
Zespół Oceny Dokumentacji

Zaopiniowano pozytywnie/~~negatywnie~~
zgodnie z protokołem
Zespołu Oceny Dokumentacji

Nr 332/20 16 z dnia 01.12.2016
-197-

KIEROWNIK
Sekcja Ewidencji Majątku i Uzgodnień
Małgorzata
Rakowska-Krawczeniuk

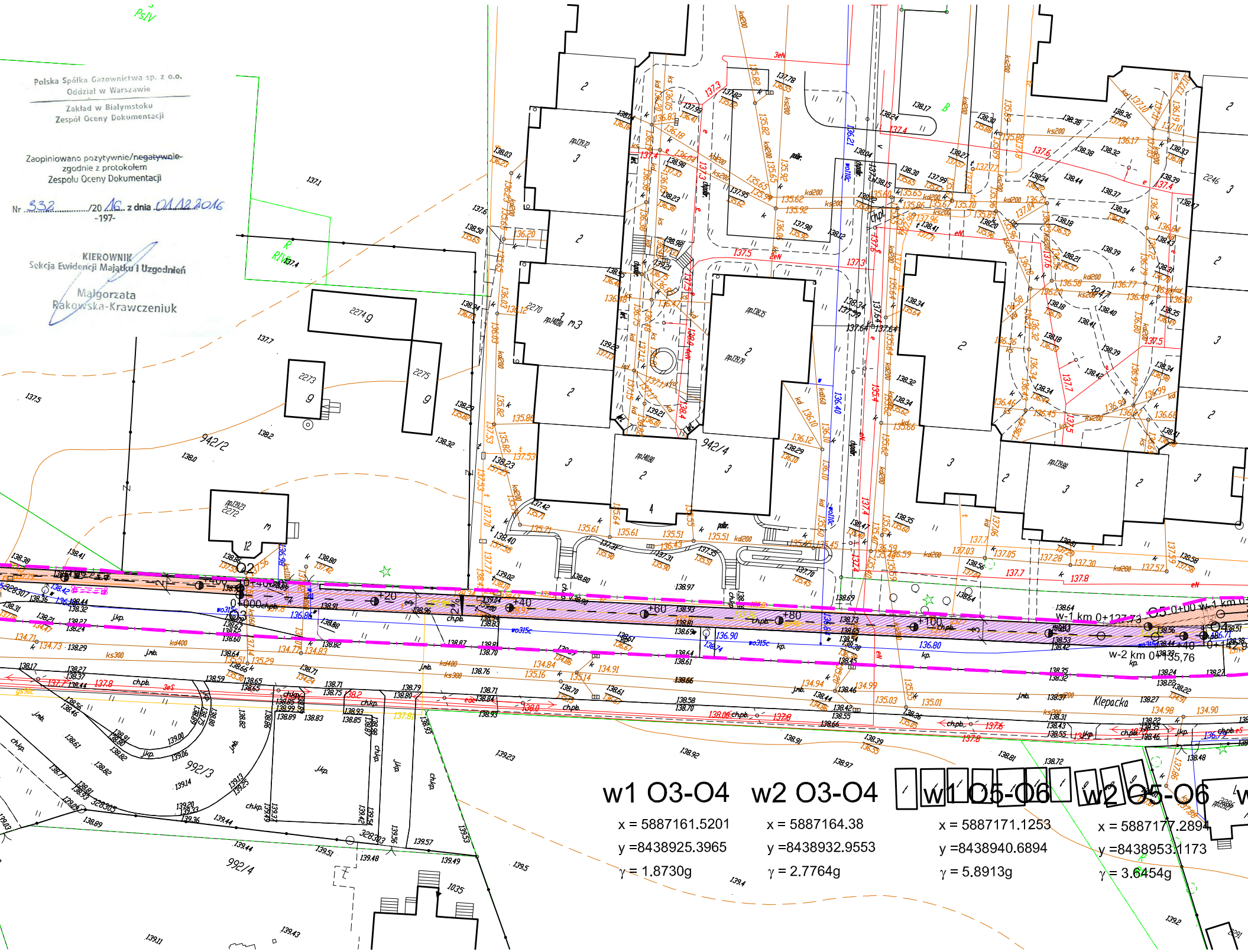

w1 O3-O4	w2 O3-O4	w1 O5-O6	w2 O5-O6
x = 5887161.5201	x = 5887164.38	x = 5887171.1253	x = 5887177.2894
y =8438925.3965	y =8438932.9553	y =8438940.6894	y =8438953.1173
γ = 1.8730g	γ = 2.7764g	γ = 5.8913g	γ = 3.6454g

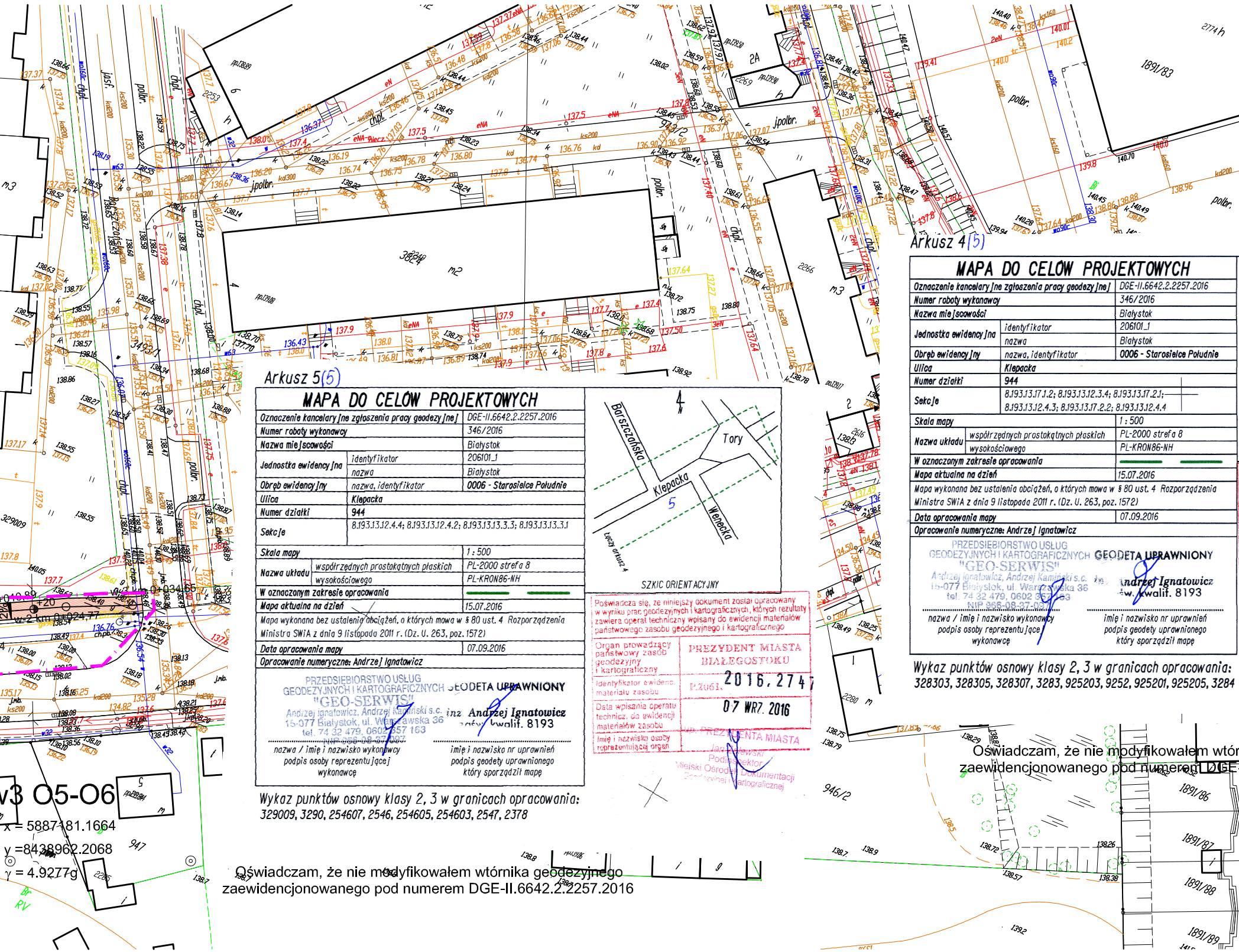

MAPA DO CELÓW PROJEKTOWYCH

Oznaczenie kancelaryjne zgłoszenia pracy geodezyjnej		DGE-II.6642.2.2257.2016
Numer roboty wykonawcy		346/2016
Nazwa miejscowości		Białystok
Jednostka ewidencyjna	identyfikator	206101_1
	nazwa	Białystok
Obręb ewidencyjny	nazwa, identyfikator	**0006 - Starosielce Południe**
Ulica	**Klepacka**	
Numer działki	**944**	
Sekcje	8.193.13.12.4.4; 8.193.13.12.4.2; 8.193.13.13.3.3; 8.193.13.13.3.1	
Skala mapy		1 : 500
Nazwa układu	współrzędnych prostokątnych płaskich	PL-2000 strefa 8
	wysokościowego	PL-KRON86-NH
W oznaczonym zakresie opracowania		🟩 🟩
Mapa aktualna na dzień		15.07.2016
Mapa wykonana bez ustalenia obciążeń, o których mowa w § 80 ust. 4 Rozporządzenia Ministra SWiA z dnia 9 listopada 2011 r. (Dz. U. 263, poz. 1572)		
Data opracowania mapy		07.09.2016
Opracowanie numeryczne: Andrzej Ignatowicz		

PRZEDSIĘBIORSTWO USŁUG
GEODEZYJNYCH I KARTOGRAFICZNYCH
"GEO-SERWIS"
Andrzej Ignatowicz, Andrzej Kamiński s.c.
15-077 Białystok, ul. Warszawska 36
tel. 74 32 479, 0602 357 163
NIP 966-08-37-097

nazwa / imię i nazwisko wykonawcy
podpis osoby reprezentującej
wykonawcę

GEODETA UPRAWNIONY
inż. Andrzej Ignatowicz
zaśw. kwalif. 8193

imię i nazwisko nr uprawnień
podpis geodety uprawnionego
który sporządził mapę

SZKIC ORIENTACYJNY

Poświadcza się, że niniejszy dokument został opracowany w wyniku prac geodezyjnych i kartograficznych, których rezultaty zawiera operat techniczny wpisany do ewidencji materiałów państwowego zasobu geodezyjnego i kartograficznego

Organ prowadzący państwowy zasób geodezyjny i kartograficzny	PREZYDENT MIASTA BIAŁEGOSTOKU
Identyfikator ewidenc. materiału zasobu	P.2061.2016.274
Data wpisania operatu technicz. do ewidencji materiałów zasobu	07 WRZ. 2016
Imię i nazwisko osoby reprezentującej organ	Z up. PREZYDENTA MIASTA Jan Zalewski Podinspektor Miejski Ośrodek Dokumentacji Geodezyjnej i Kartograficznej

Wykaz punktów osnowy klasy 2, 3 w granicach opracowania:
329009, 3290, 254607, 2546, 254605, 254603, 2547, 2378

Oświadczam, że nie modyfikowałem wtórnika geodezyjnego zaewidencjonowanego pod numerem DGE-II.6642.2.2257.2016

Arkusz 4(5)

MAPA DO CELÓW PROJEKTOWYCH

Oznaczenie kancelaryjne zgłoszenia pracy geodezyjnej		DGE-II.6642.2.2257.2016
Numer roboty wykonawcy		346/2016
Nazwa miejscowości		Białystok
Jednostka ewidencyjna	identyfikator	206101_1
	nazwa	Białystok
Obręb ewidencyjny	nazwa, identyfikator	**0006 - Starosielce Południe**
Ulica	**Klepacka**	
Numer działki	**944**	
Sekcje	8.193.13.17.1.2; 8.193.13.12.3.4; 8.193.13.17.2.1; 8.193.13.12.4.3; 8.193.13.17.2.2; 8.193.13.12.4.4	
Skala mapy		1 : 500
Nazwa układu	współrzędnych prostokątnych płaskich	PL-2000 strefa 8
	wysokościowego	PL-KRON86-NH
W oznaczonym zakresie opracowania		🟩 🟩
Mapa aktualna na dzień		15.07.2016
Mapa wykonana bez ustalenia obciążeń, o których mowa w § 80 ust. 4 Rozporządzenia Ministra SWiA z dnia 9 listopada 2011 r. (Dz. U. 263, poz. 1572)		
Data opracowania mapy		07.09.2016
Opracowanie numeryczne: Andrzej Ignatowicz		

PRZEDSIĘBIORSTWO USŁUG
GEODEZYJNYCH I KARTOGRAFICZNYCH
"GEO-SERWIS"
Andrzej Ignatowicz, Andrzej Kamiński s.c.
15-077 Białystok, ul. Warszawska 36
tel. 74 32 479, 0602 357 163
NIP 966-08-37-03

nazwa / imię i nazwisko wykonawcy
podpis osoby reprezentującej
wykonawcę

GEODETA UPRAWNIONY
inż. Andrzej Ignatowicz
zaśw. kwalif. 8193

imię i nazwisko nr uprawnień
podpis geodety uprawnionego
który sporządził mapę

Wykaz punktów osnowy klasy 2, 3 w granicach opracowania:
328303, 328305, 328307, 3283, 925203, 9252, 925201, 925205, 3284

Oświadczam, że nie modyfikowałem wtór
zaewidencjonowanego pod numerem DGE-

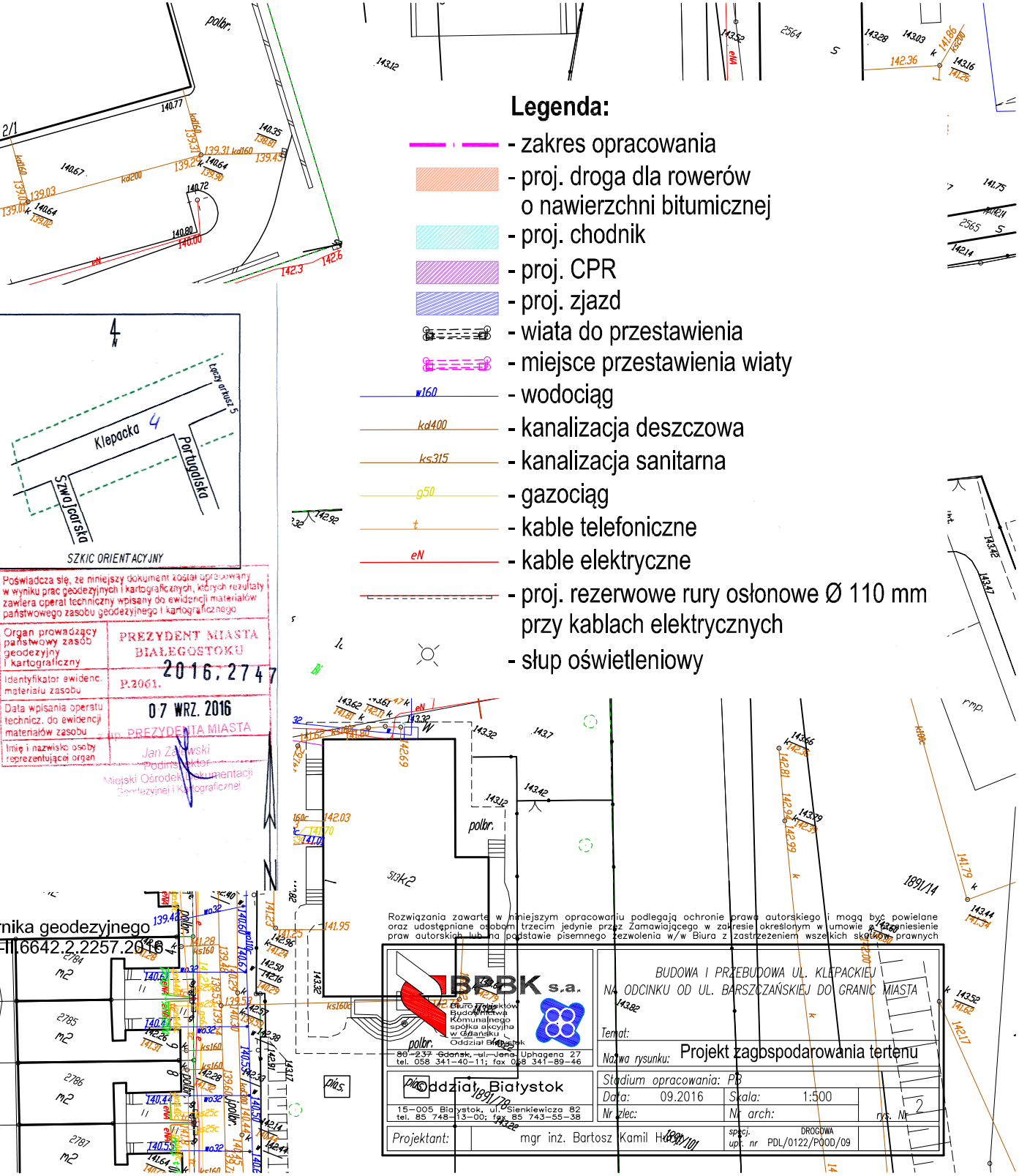

Legenda:

- ▬ · ▬ - zakres opracowania
- ▨ - proj. droga dla rowerów o nawierzchni bitumicznej
- ▨ - proj. chodnik
- ▨ - proj. CPR
- ▨ - proj. zjazd
- wiata do przestawienia
- miejsce przestawienia wiaty
- w160 - wodociąg
- kd400 - kanalizacja deszczowa
- ks315 - kanalizacja sanitarna
- g50 - gazociąg
- t - kable telefoniczne
- eN - kable elektryczne
- proj. rezerwowe rury osłonowe Ø 110 mm przy kablach elektrycznych
- ☼ - słup oświetleniowy

Poświadcza się, że niniejszy dokument został opracowany w wyniku prac geodezyjnych i kartograficznych, których rezultaty zawiera operat techniczny wpisany do ewidencji materiałów państwowego zasobu geodezyjnego i kartograficznego

Organ prowadzący państwowy zasób geodezyjny i kartograficzny	PREZYDENT MIASTA BIAŁEGOSTOKU
Identyfikator ewidenc. materiału zasobu	P.2061.2016.2747
Data wpisania operatu technicz. do ewidencji materiałów zasobu	07 WRZ. 2016
Imię i nazwisko osoby reprezentującej organ	z up. PREZYDENTA MIASTA Jan Zalewski Podinspektor Miejski Ośrodek Dokumentacji Geodezyjnej i Kartograficznej

nika geodezyjnego
-II.6642.2.2257.2016

Rozwiązania zawarte w niniejszym opracowaniu podlegają ochronie prawa autorskiego i mogą być powielane oraz udostępniane osobom trzecim jedynie przez Zamawiającego w zakresie określonym w umowie o przeniesienie praw autorskich lub na podstawie pisemnego zezwolenia w/w Biura z zastrzeżeniem wszelkich skutków prawnych

BPBK s.a.
Biuro Projektów Budownictwa Komunalnego spółka akcyjna w Gdańsku
Oddział Białystok
80-237 Gdańsk, ul. Jana Uphagena 27
tel. 058 341-40-11; fax 058 341-89-46

Oddział Białystok
15-005 Białystok, ul. Sienkiewicza 82
tel. 85 748-13-00; fax 85 743-55-38

Temat: BUDOWA I PRZEBUDOWA UL. KLEPACKIEJ NA ODCINKU OD UL. BARSZCZAŃSKIEJ DO GRANIC MIASTA

Nazwa rysunku: Projekt zagospodarowania terenu

Stadium opracowania: PB

Data: 09.2016	Skala: 1:500	rys. Nr 2
Nr zlec:	Nr arch:	

Projektant: mgr inż. Bartosz Kamil Harty — specj. DROGOWA, upr. nr PDL/0122/POOD/09