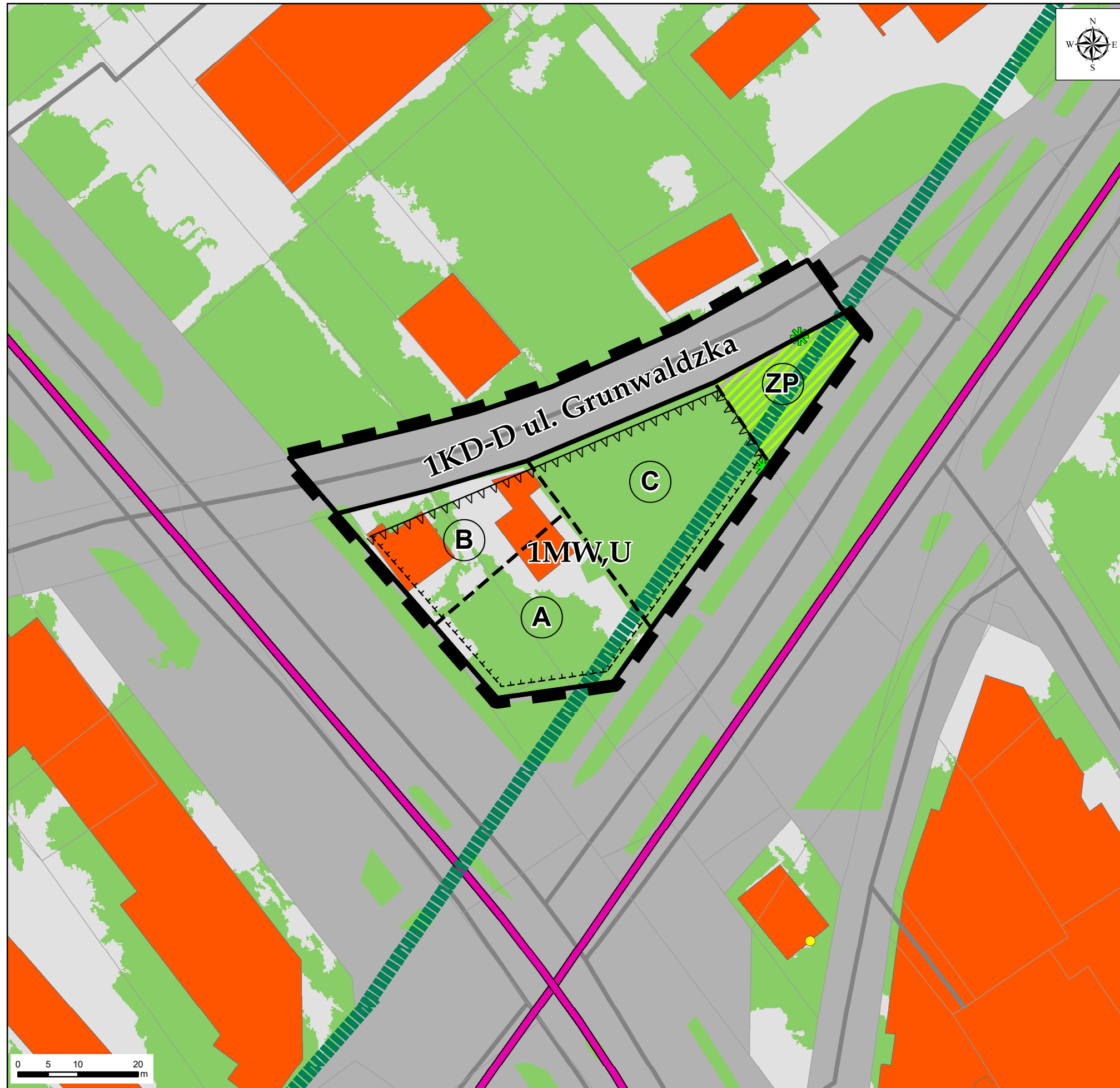





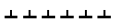




PROGNOZA ODDZIAŁYWANIA NA ŚRODOWISKO PROJEKTU MIEJSCOWEGO PLANU ZAGOSPODAROWANIA PRZESTRZENNEGO
 CZĘŚCI OSIEDLA PRZYDWORCOWE W BIAŁYMSTOKU W REJONIE ULIC OSKARA SOSNOWSKIEGO I KARD. STEFANA WYSZYŃSKIEGO - ETAP I
 SKALA 1 : 700




LEGENDA


PODSTAWOWE USTALENIA PROJEKTU MIEJSCOWEGO PLANU ZAGOSPODAROWANIA PRZESTRZENNEGO (MPZP)

-  Granica terenu objętego opracowaniem
-  Linia rozgraniczająca tereny o różnym przeznaczeniu
-  Linia wydzielenia wewnętrznego wraz z symbolem
-  Wydzielenie wewnętrzne "ZP" - zieleni urządzonej
-  Linie zabudowy nieprzekraczalne
-  Linie zabudowy obowiązujące
-  Działki ewidencyjne
-  Drzewa wartościowe wskazane do zachowania



TERENY KSZTAŁTOWANIA SYSTEMU PRZYRODNICZEGO NA PODST. STUDIUM UWARUNKOWAŃ I KIERUNKÓW ZAGOSPODAROWANIA PRZESTRZENNEGO MIASTA BIAŁEGOSTOKU

-  Łączniki systemu przyrodniczego - obszar uzupełniający funkcjonowanie systemu przyrodniczego




TERENY I OBIEKTY AKTYWNE BIOLOGICZNIE - stan istniejący

-  Nawierzchnia trawiasta oraz zieleni towarzysząca zabudowie i użyteczności publicznej

OBIEKTY I OBSZARY POTENCJALNYCH KONFLIKTÓW I ZAGROŻEŃ

-  Droga o dużym natężeniu ruchu powodująca uciążliwość akustyczną
-  Zbiorniki na nieczystości płynne (tzw. szamba)

TERENY ZURBANIZOWANE - stan istniejący

-  Tereny zurbanizowane, utwardzone
-  Budynki
-  Teren dróg