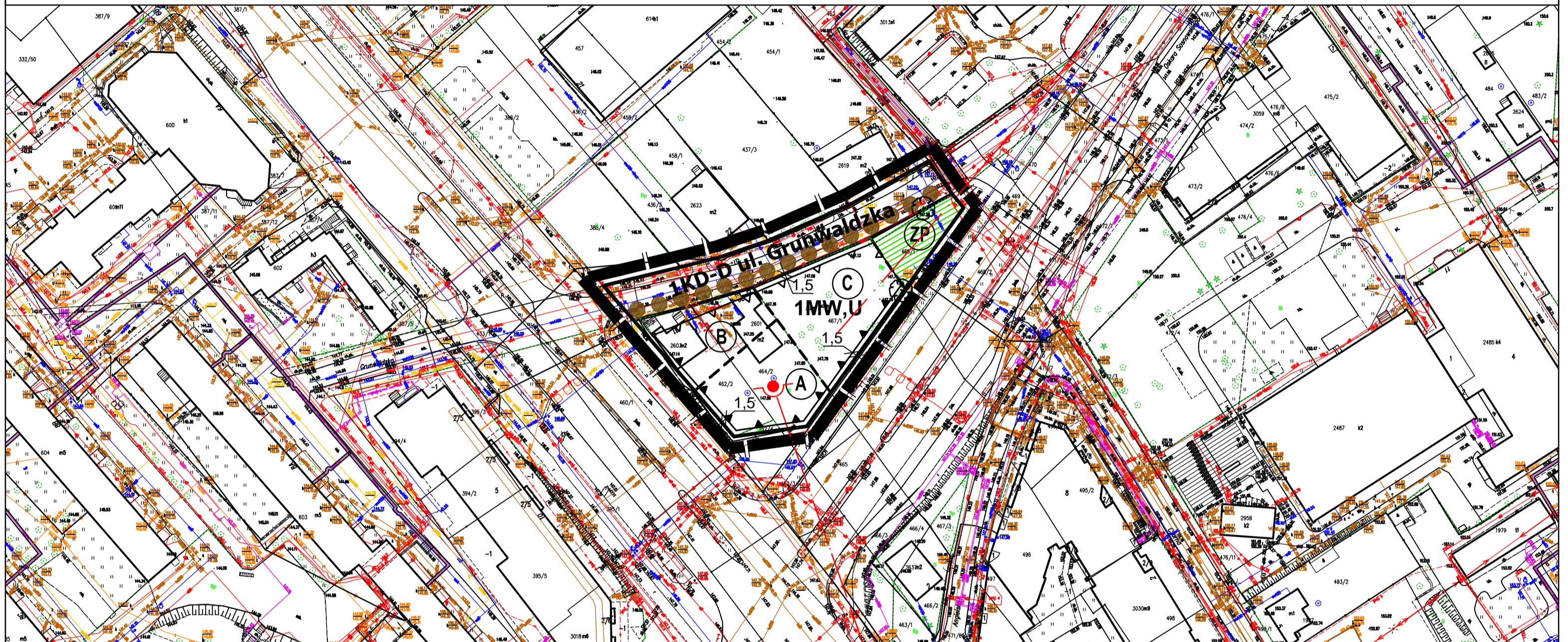
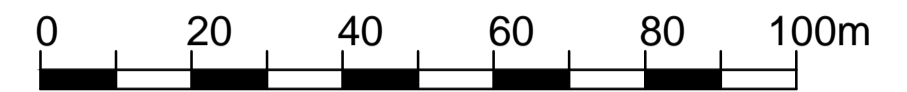


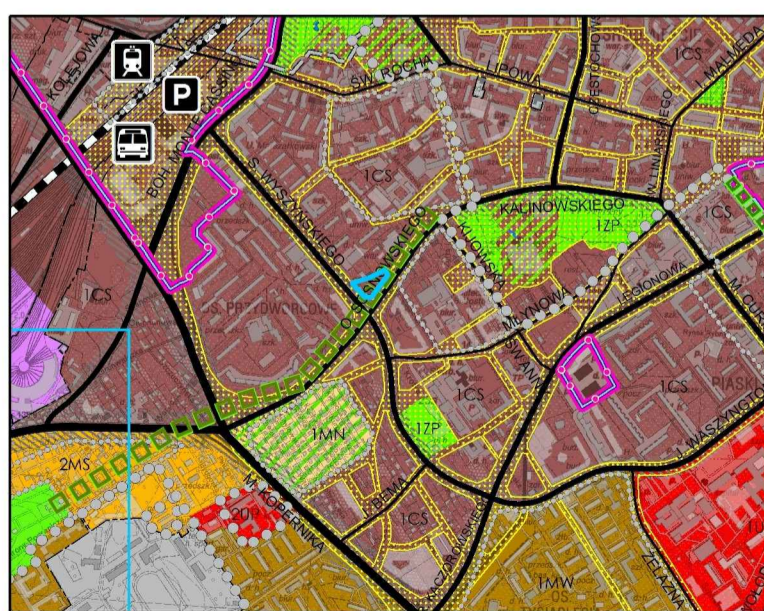
MIEJSCOWY PLAN ZAGOSPODAROWANIA PRZESTRZENNEGO CZĘŚCI OSIEDLA PRZYDWORCOWE W BIAŁYMSTOKU W REJONIE ULIC OSKARA SOSNOWSKIEGO I KARD. STEFANA WYSZYŃSKIEGO) - ETAP I

SKALA 1: 1000

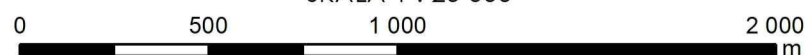


WYRYS ZE STUDIUM UWARUNKOWAŃ I KIERUNKÓW ZAGOSPODAROWANIA PRZESTRZENNEGO MIASTA BIAŁEGOSTOKU

uchwalonego uchwałą nr XII/165/19 Rady Miasta Białystok z dnia 18 czerwca 2019 r.,
zmienionego uchwałą nr LXXVII/1079/23 Rady Miasta Białystok z 18 grudnia 2023 r.



SKALA 1 : 20 000



ELEMENTY STRUKTURY FUNKCJONALNO-PRZESTRZENNEJ

1ZP Oznaczenie jednostki strukturalnej i kategorii terenu
(1 - Śródmieście, 2 - Południe, 3 - Zachód, 4 - Wschód)

Podstawowe przestrzenie publiczne

OBSZARY URBANIZACJI - KATEGORIE TERENÓW

CS Tereny centrum śródmiejskiego

OCHRONA I KSZTAŁTOWANIE ŚRODOWISKA

OBSZARY UZUPEŁNIAJĄCE FUNKCJONOWANIE SYSTEMU PRZYRODNICZEGO

łączniki systemu przyrodniczego

ELEMENTY SYSTEMU TRANSPORTOWEGO

Z - ulice zbiorcze

Korytarze ulic

Granica obszaru objętego planem

OZNACZENIA:

- OZNACZENIE GRAFICZNE GRANICY PLANU
- RZECZYWISTA GRANICA PLANU
- LINIE ROZGRANICZAJĄCE
- LINIE ZABUDOWY NIEPRZEKRACZALNE
- LINIE ZABUDOWY OBOWIĄZUJĄCEJ
- LINIE WYDZIELENIA WEWNĘTRZNEGO WRAZ Z SYMBIEM
- OSIE KOMPOZYCYJNE I WIDOKOWE
- AKCENT ARCHITEKTONICZNY
- GŁÓWNE CIĄGI PIESZE
- DRZEWA WARTOŚCIOWE WSKAZANE DO ZACHOWANIA
- WYDZIELENIE WEWNĘTRZNE "ZP" - ZIELEŃ URZĄDZONA

PRZEZNACZENIE TERENÓW:

- ZABUDOWA MIESZKANIOWA WIELORODZINNA
- ZABUDOWA USŁUGOWA
- DROGI PUBLICZNE